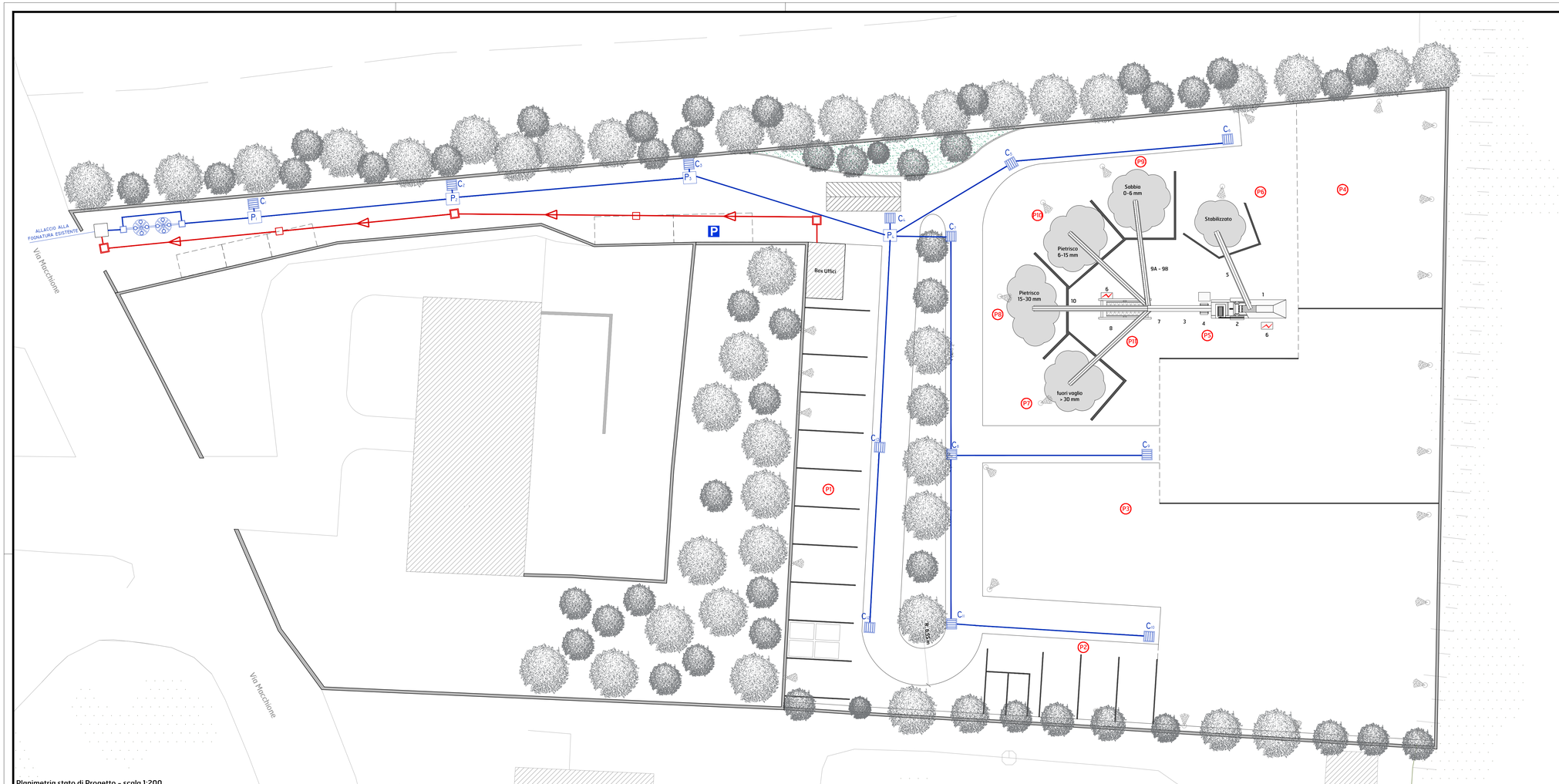

Planimetria stato di Progetto - scala 1:200

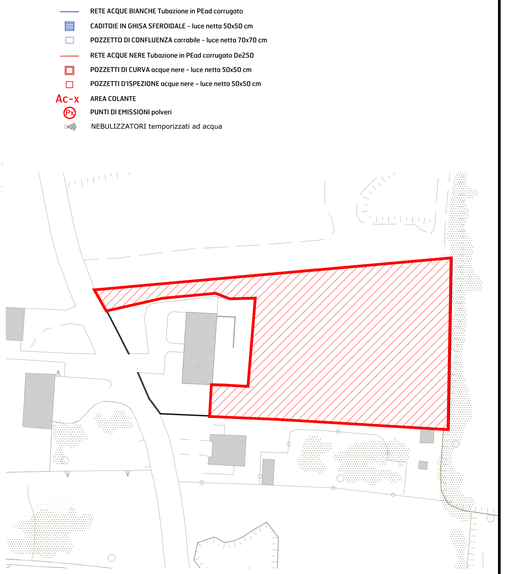

Planimetria lotto di intervento

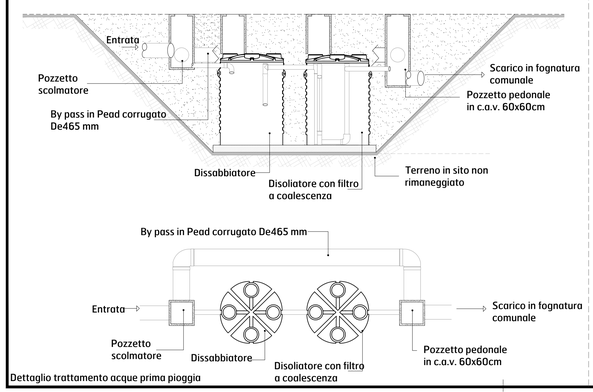

Dettaglio trattamento acque prima pioggia

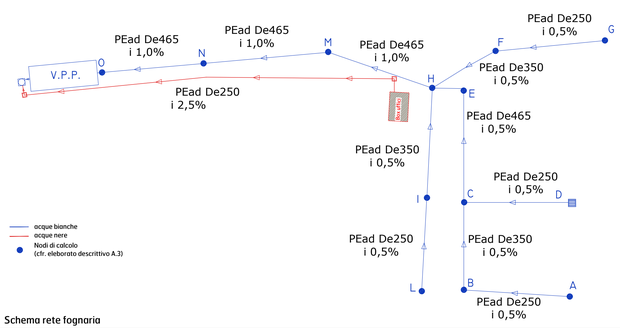

Schema rete fognaria

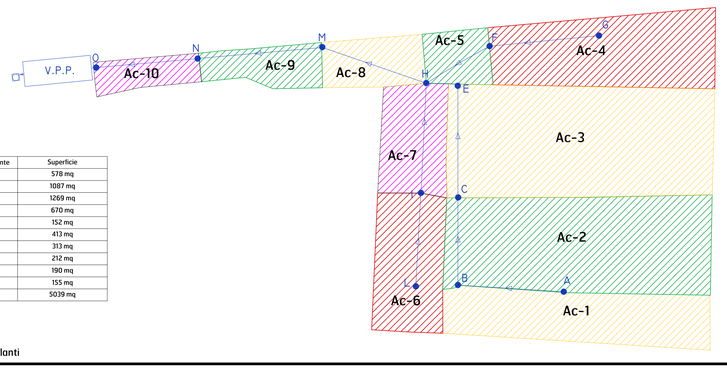

Area Colante	Superficie
Ac-1	578 mq
Ac-2	1087 mq
Ac-3	1269 mq
Ac-4	670 mq
Ac-5	152 mq
Ac-6	413 mq
Ac-7	313 mq
Ac-8	212 mq
Ac-9	190 mq
Ac-10	155 mq
totale	5039 mq

Aree colanti

COMUNE DI FISCIANO
PROVINCIA DI SALERNO

COMMITTENTE

Autotrasporti F.lli Pierro S.C.
MOVIMENTO TERRA E TRASFORMAZIONE PIETRE snc
di Pierro Francesco e Rosario

PROGETTISTI

Ing. Francesco Vitale
Ing. Marco Russo

Via P. Togliatti n. 11
84083 - Castel San Giorgio (SA)
T. 0815162214

TAVOLA

B.4

SMALTIMENTO ACQUE METEORICHE E SISTEMA ABBATTIMENTO POLVERI

SCALA
VARIE

OGGETTO:

IMPIANTO PER MESSA IN RISERVA E RECUPERO DI RIFIUTI SPECIALI NON PERICOLOSI
"Lotto Individuato al N.C.T. Foglio 15 Part.lle 618-991, via Macchione"

AVANZAMENTO
PROGETTO DEFINITIVO

REVISIONE
00

Revisione	Data	Revisore	Note
00			Emissione

Copyright © - Tutti i diritti sono riservati. La riproduzione anche parziale è vietata. La scala di disegno è puramente indicativa. Non effettuare misure su questo disegno, fare riferimento alle quote scritte. TUTTE LE MISURE VANNO VERIFICATE IN CANTIERE