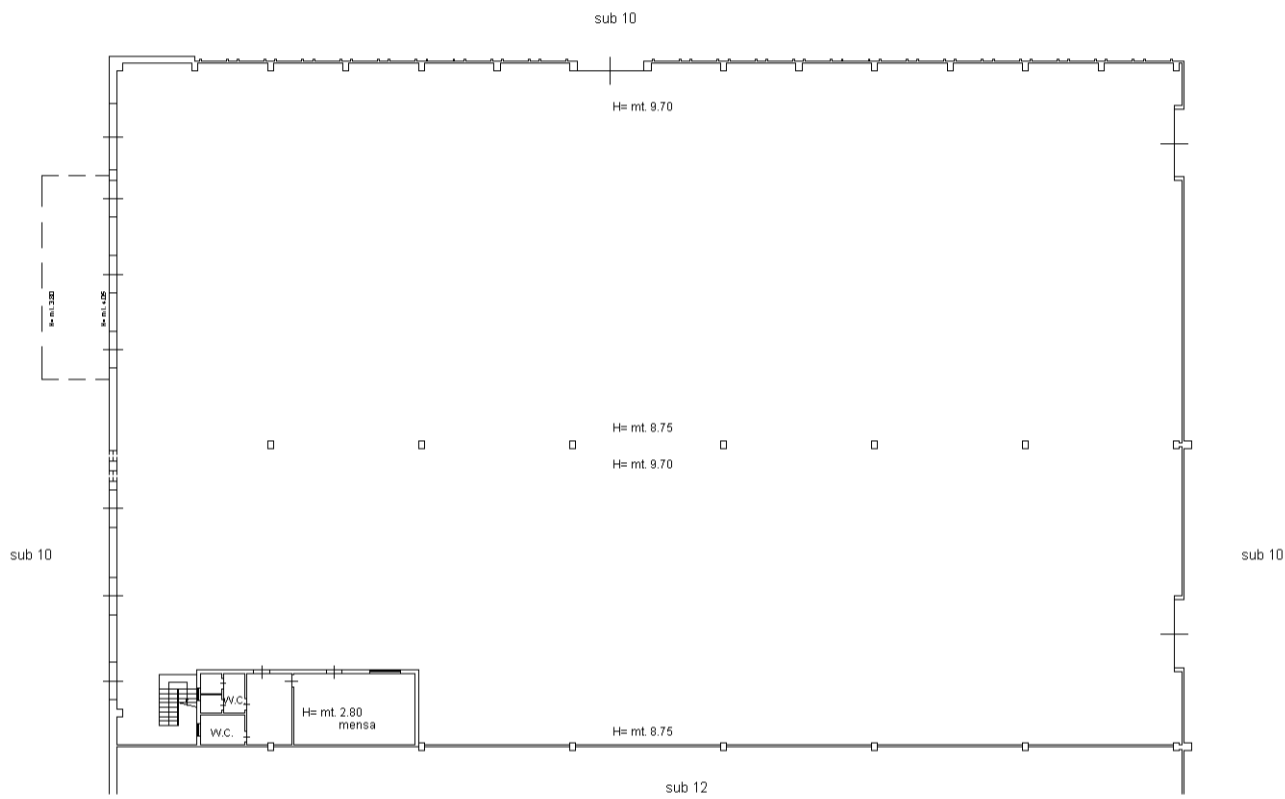


**Agenzia delle Entrate  
CATASTO FABBRICATI  
Ufficio Provinciale di  
Caserta**

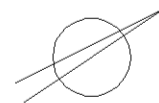
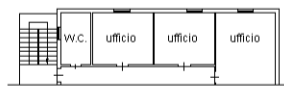
Dichiarazione protocollo n. CE0103994 del 15/06/2016	
Planimetria di u.i.u. in Comune di San Nicola La Strada	
Via Appia Antica civ. 47	
Identificativi Catastali:	Compilata da: La Marca Fiore
Sezione:	Iscritto all'albo: Geometri
Foglio: 1	Prov. Napoli
Particella: 47	N. 5372
Subalterno: 11	

Scheda n. 1 Scala 1:1000

PIANO TERRA



PIANO PRIMO H= mt. 2.80



Catasto dei Fabbricati - Situazione al 16/06/2016 - Comune di SAN NICOLA LA STRADA (1056) - Foglio: 1 - Particella: 47 - Subalterno: 11 >  
Via Appia Antica n. 47 piano: T-1;

10 metri