PLANIMETRIA GENERALE IMPIANTO
Scala 1:200

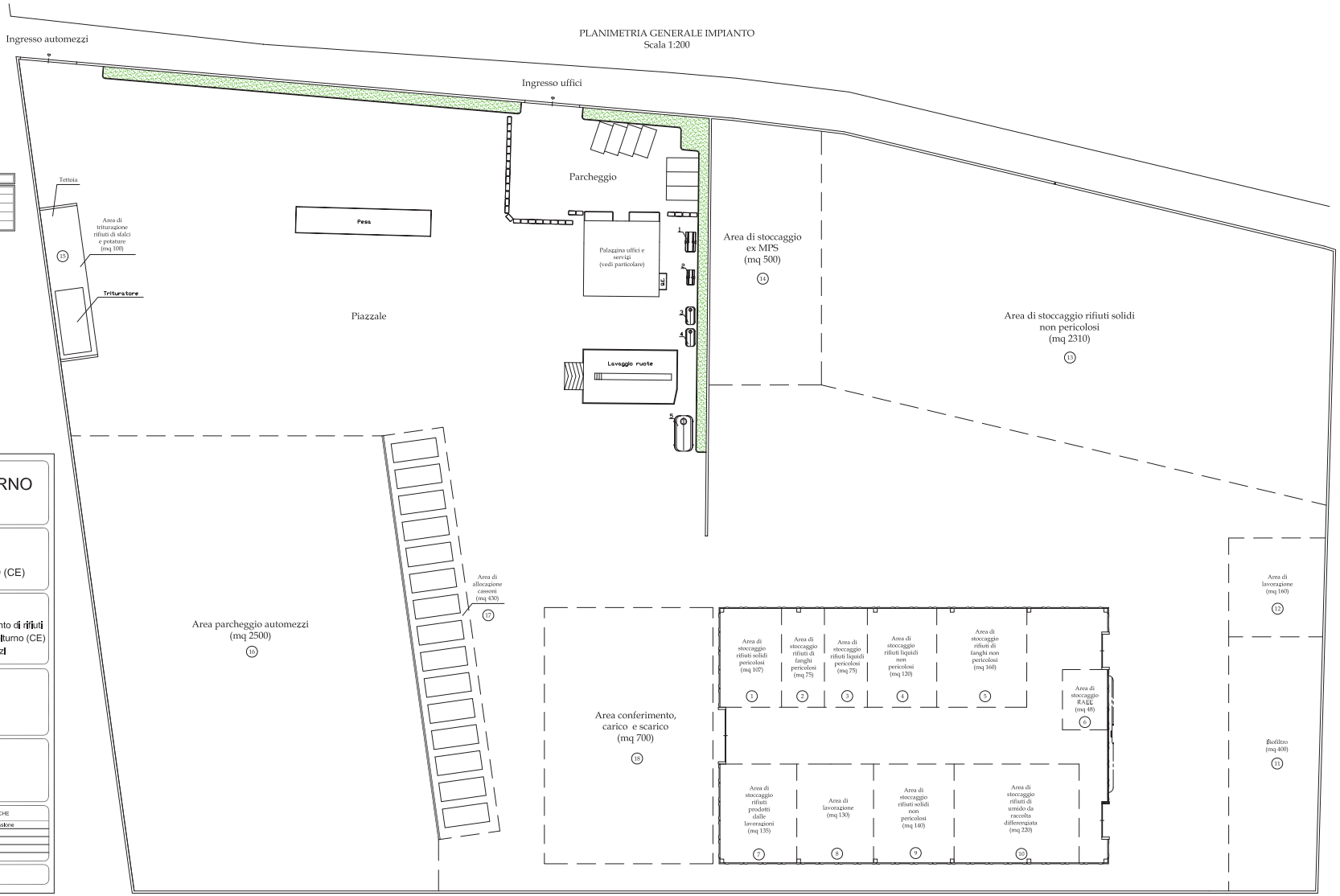

LEGENDA	
1	Gruppo elettrogeno
2	Gruppo elettrogeno
3	Serbatoio riserva idrica da lt 5000
4	Serbatoio di Gasolio
5	Serbatoio riserva idrica da lt 10.000

PARTICOLARE PALAZZINA UFFICI E SERVIZI
Scala 1:100

Piano terra

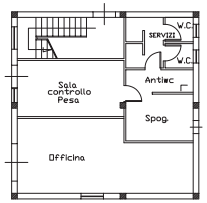

Piano primo

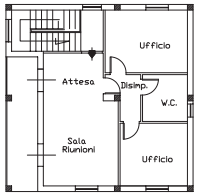

COMUNE DI CASTEL VOLTURNO
PROVINCIA DI CASERTA

ISTANTE:

NATURAMBIENTE S.r.l.

Via Domitiana km 29,500 - CASTEL VOLTURNO (CE)

OGGETTO:

STUDIO DI IMPATTO AMBIENTALE

per un impianto di messa in riserva, stoccaggio e trattamento di rifiuti speciali pericolosi e non pericolosi, da ubicarsi in Castel Volturno (CE) alla S.P. 333 (ex S.S. 264) km 3,100 Loc. Tre Pizzi

ELABORATO:

Planimetria generale
con indicazione delle aree di allocazione rifiuti
- Progetto definitivo -

IL TECNICO: Ing. Salvatore Muscetta

TAVOLA
TAV 1

SCALA
Indicata

RIFERIMENTO		REV.	DATA	MODIFICHE
COMMESSA:	3089/5 NATURAMBIENTE	0	07/12/2015	Prima emissione
TECNICI OPERATORE:	S.M.			
FILE:	Cmd/acad/Muscetta/progetto edi Mu			

VERIFICATO:

APPROVATO: