



MINISTERO DELL'AMBIENTE  
E DELLA TUTELA DEL TERRITORIO E DEL MARE



Commissario di Governo per le Bonifiche e  
la Tutela delle Acque nella Regione Campania






REGIONE CAMPANIA


### ACCORDO DI PROGRAMMA

Per la definizione degli interventi di messa in sicurezza e bonifica delle aree comprese  
nel Sito di Interesse Nazionale di Napoli Orientale






## INTERVENTI DI MESSA IN SICUREZZA E BONIFICA DELLA FALDA DEL SIN NAPOLI ORIENTALE E REALIZZAZIONE DELLA PRIMA FASE ATTUATIVA PROGETTO DEFINITIVO

Titolo elaborato						Tavola			
<b>PIANO PARTICELLARE DI ESPROPRIO DESCRITTIVO E GRAFICO 7/8</b>						<b>EE 01</b>			
Redatto da				<b>Il Responsabile del Procedimento</b> <b>Ing. Pasquale PARENTE</b>		<b>GRUPPO DI LAVORO</b> <b>Ing. R. GRADO</b> (opere di bonifica, civili, idrauliche, monitoraggio) <b>Ing. M.T. BERNARDO</b> (Interferenze, impianto trattamento, espropri) <b>Geol. P. MARTINES</b> (geologia, sismica) <b>Geol. A. CARLONI</b> (modello idrogeologico) <b>Biol. S. RANIA</b> (analisi contaminazione, studi ambientali, monitoraggio) <b>Arch. E. CONFORTI</b> (studio urbanistico) <b>Ing. G. LA CORTE</b> (strutture, geotecnica) <b>Ing. B. FERRARO</b> (elaborati economici) <b>Ing. L. PERGAMO</b> (rilievo) <b>Ing. F. RIBOLDI</b> (Impianto trattamento) <b>Geom. A. DE AMICIS</b> (sicurezza) <b>Arch. S. CICINELLI - Geom. M. TEMPESTA - Dott.ssa F. MONCADA</b> (elaborati grafici)			
<b>Project Manager :</b> <b>Ing. Rosanna GRADO</b> 		<b>IL DIRETTORE TECNICO</b> <b>Ing. Carlo MESSINA</b>  							
Cod. Commessa		Codice				Nome file			
CAM 805		PD	EE	0	0	1	rev. 2		
						CAM805_PDEE001_2			
						Data : Maggio 2016			
Rev.	Data	Descrizione modifica				verificato		approvato	
0	lug/2015	1ª Emissione							
1	gen/2016	2ª Emissione CdS Istruttoria MATTM 7/10/2015							
2	mag/2016	3ª Emissione Riunione Tecnica MATTM 8/4/2016							



**LEGENDA**







-  Area di esproprio
-  Servitù di passaggio
-  Area di occupazione temporanea

**INTERVENTI DI PROGETTO**



-  TAF


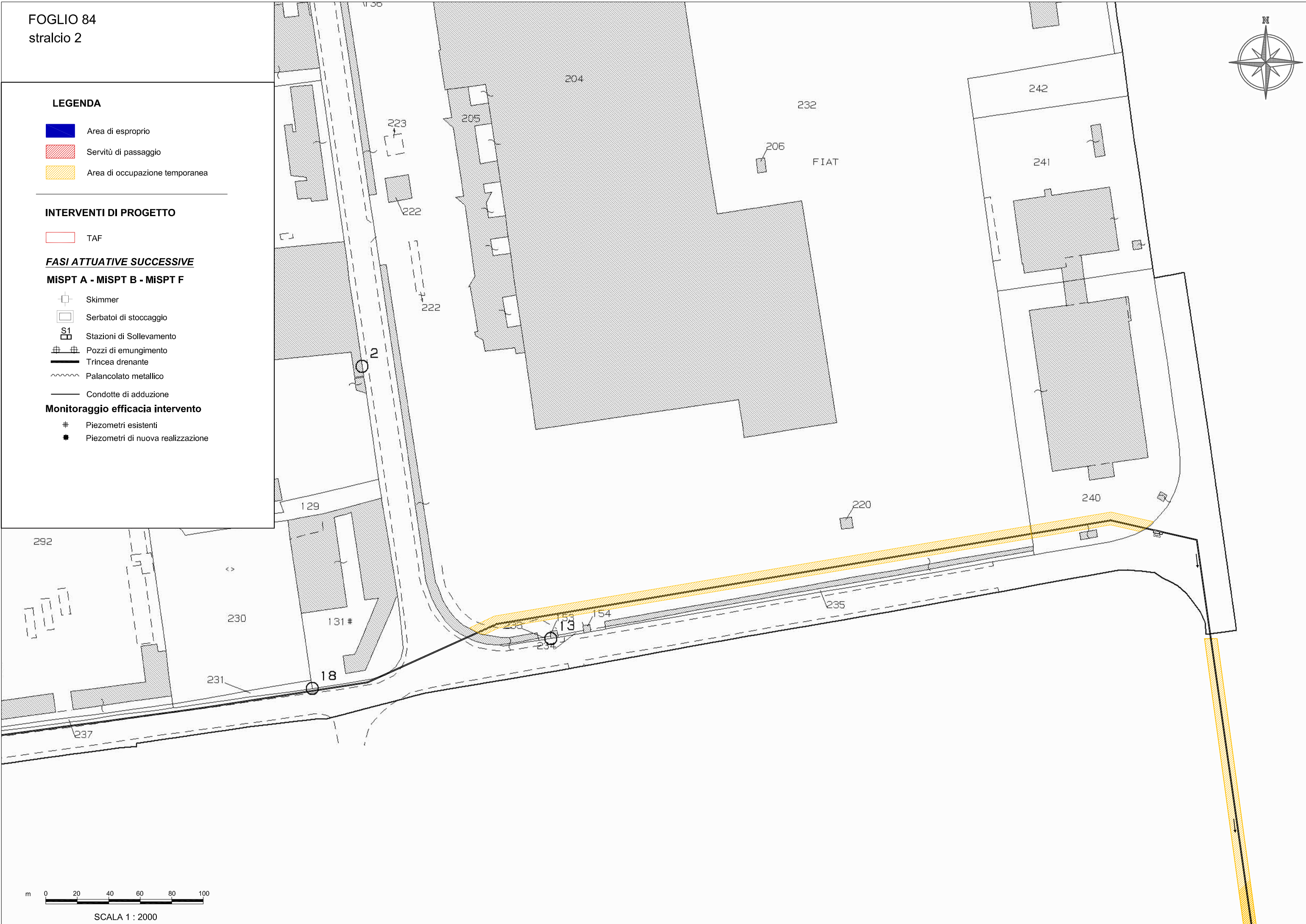
**FASI ATTUATIVE SUCCESSIVE**


**MISPT A - MISPT B - MISPT F**

-  Skimmer
-  Serbatoi di stoccaggio
-  Stazioni di Sollevamento
-  Pozzi di emungimento
-  Trincea drenante
-  Palancolato metallico
-  Condotte di adduzione




**Monitoraggio efficacia intervento**

-  Piezometri esistenti
-  Piezometri di nuova realizzazione





**LEGENDA**








-  Area di esproprio
-  Servitù di passaggio
-  Area di occupazione temporanea

**INTERVENTI DI PROGETTO**



-  TAF

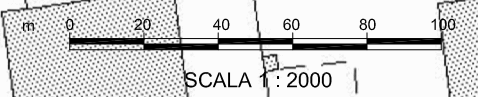
**FASI ATTUATIVE SUCCESSIVE**

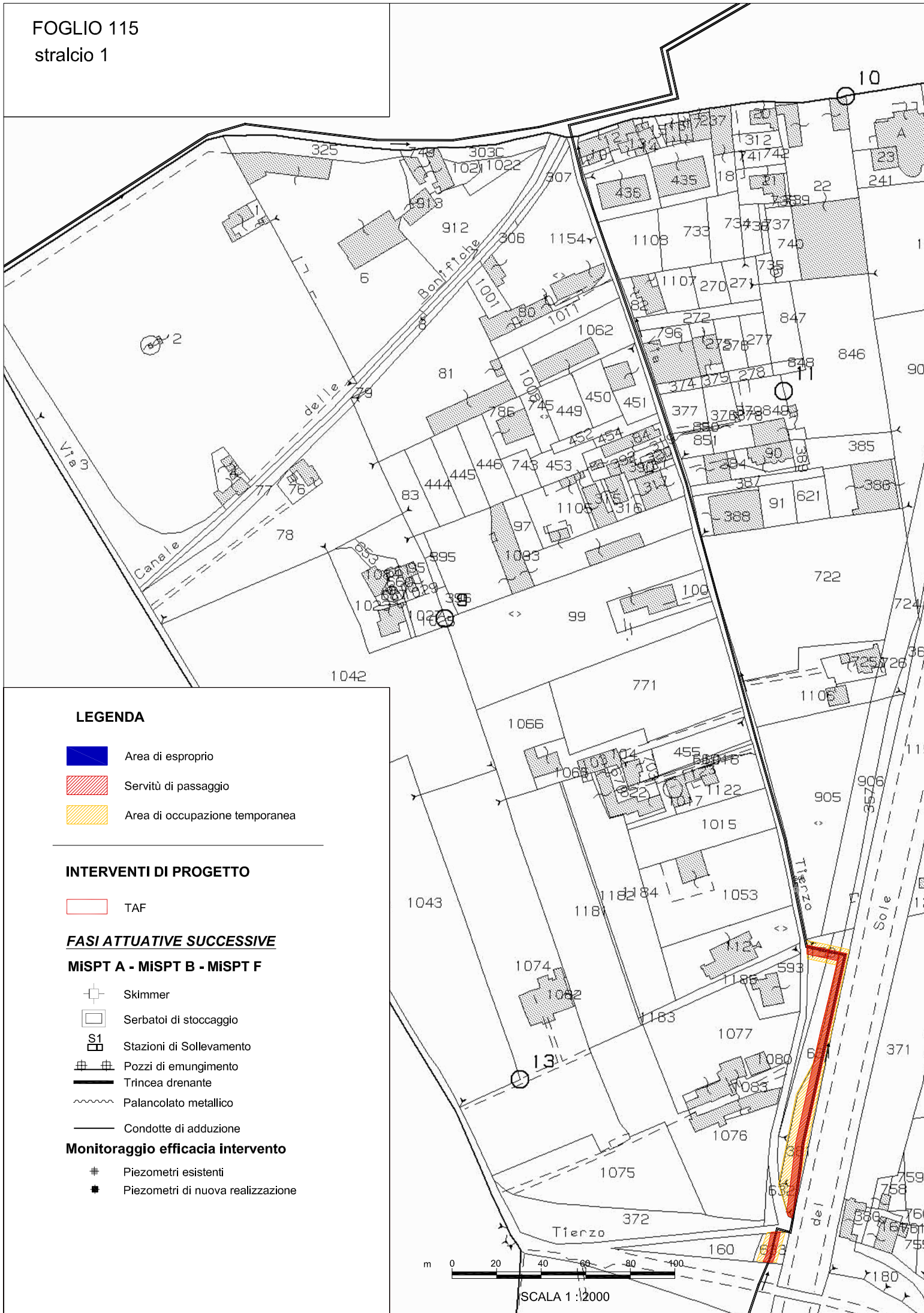
**MISPT A - MISPT B - MISPT F**

-  Skimmer
-  Serbatoi di stoccaggio
-  Stazioni di Sollevamento
-  Pozzi di emungimento
-  Trincea drenante
-  Palancolato metallico
-  Condotte di adduzione




**Monitoraggio efficacia intervento**

-  Piezometri esistenti
-  Piezometri di nuova realizzazione





**LEGENDA**








-  Area di esproprio
-  Servitù di passaggio
-  Area di occupazione temporanea

**INTERVENTI DI PROGETTO**



-  TAF

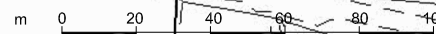
**FASI ATTUATIVE SUCCESSIVE**

**MISPT A - MISPT B - MISPT F**

-  Skimmer
-  Serbatoi di stoccaggio
-  Stazioni di Sollevamento
-  Pozzi di emungimento
-  Trincea drenante
-  Palancolato metallico
-  Condotte di adduzione

**Monitoraggio efficacia intervento**

-  Piezometri esistenti
-  Piezometri di nuova realizzazione



SCALA 1 : 2000

