



MINISTERO DELL'AMBIENTE
E DELLA TUTELA DEL TERRITORIO E DEL MARE



Commissario di Governo per le Bonifiche e
la Tutela delle Acque nella Regione Campania







REGIONE CAMPANIA

ACCORDO DI PROGRAMMA


Per la definizione degli interventi di messa in sicurezza e bonifica delle aree comprese
nel Sito di Interesse Nazionale di Napoli Orientale






INTERVENTI DI MESSA IN SICUREZZA E BONIFICA DELLA FALDA DEL SIN NAPOLI ORIENTALE E REALIZZAZIONE DELLA PRIMA FASE ATTUATIVA PROGETTO DEFINITIVO

Titolo elaborato						Tavola		
PIANO PARTICELLARE DI ESPROPRIO DESCRITTIVO E GRAFICO 5/8						EE 01		
Redatto da				Il Responsabile del Procedimento Ing. Pasquale PARENTE		GRUPPO DI LAVORO Ing. R. GRADO (opere di bonifica, civili, idrauliche, monitoraggio) Ing. M.T. BERNARDO (Interferenze, impianto trattamento, espropri) Geol. P. MARTINES (geologia, sismica) Geol. A. CARLONI (modello idrogeologico) Biol. S. RANIA (analisi contaminazione, studi ambientali, monitoraggio) Arch. E. CONFORTI (studio urbanistico) Ing. G. LA CORTE (strutture, geotecnica) Ing. B. FERRARO (elaborati economici) Ing. L. PERGAMO (rilievo) Ing. F. RIBOLDI (Impianto trattamento) Geom. A. DE AMICIS (sicurezza) Arch. S. CICINELLI - Geom. M. TEMPESTA - Dott.ssa F. MONCADA (elaborati grafici)		
 SOGESID		IL DIRETTORE TECNICO Ing. Carlo MESSINA  						
Project Manager :								
Ing. Rosanna GRADO								
								
Cod. Commessa		Codice				Nome file		
CAM 805		PD	EE	0	0	1	rev. 2	
							CAM805_PDEE001_2	
						Data : Maggio 2016		
Rev.	Data	Descrizione modifica					verificato	approvato
0	lug/2015	1ª Emissione						
1	gen/2016	2ª Emissione CdS Istruttoria MATTM 7/10/2015						
2	mag/2016	3ª Emissione Riunione Tecnica MATTM 8/4/2016						

Allegato 4b



LEGENDA








-  Area di esproprio
-  Servitù di passaggio
-  Area di occupazione temporanea

INTERVENTI DI PROGETTO



-  TAF

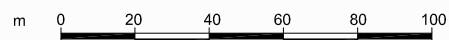
FASI ATTUATIVE SUCCESSIVE

MISPT A - MISPT B - MISPT F

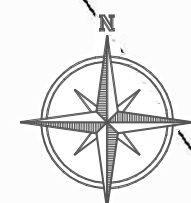
-  Skimmer
-  Serbatoi di stoccaggio
-  Stazioni di Sollevamento
-  Pozzi di emungimento
-  Trincea drenante
-  Palancolato metallico
-  Condotte di adduzione

Monitoraggio efficacia intervento

-  Piezometri esistenti
-  Piezometri di nuova realizzazione



SCALA 1 : 2000



LEGENDA

- Area di esproprio
- Servitù di passaggio
- Area di occupazione temporanea

INTERVENTI DI PROGETTO

- TAF

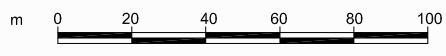
FASI ATTUATIVE SUCCESSIVE

MISPT A - MISPT B - MISPT F

- Skimmer
- Serbatoi di stoccaggio
- Stazioni di Sollevamento
- Pozzi di emungimento
- Trincea drenante
- Palancolato metallico
- Condotte di adduzione

Monitoraggio efficacia intervento

- Piezometri esistenti
- Piezometri di nuova realizzazione



SCALA 1 : 2000