



MINISTERO DELL'AMBIENTE
E DELLA TUTELA DEL TERRITORIO E DEL MARE



Commissario di Governo per le Bonifiche e
la Tutela delle Acque nella Regione Campania







REGIONE CAMPANIA

ACCORDO DI PROGRAMMA

Per la definizione degli interventi di messa in sicurezza e bonifica delle aree comprese
nel Sito di Interesse Nazionale di Napoli Orientale



INTERVENTI DI MESSA IN SICUREZZA E BONIFICA DELLA FALDA DEL SIN NAPOLI ORIENTALE E REALIZZAZIONE DELLA PRIMA FASE ATTUATIVA PROGETTO DEFINITIVO

Titolo elaborato						Tavola		
PIANO PARTICELLARE DI ESPROPRIO DESCRITTIVO E GRAFICO 1/8						EE 01		
Redatto da				Il Responsabile del Procedimento Ing. Pasquale PARENTE		GRUPPO DI LAVORO Ing. R. GRADO (opere di bonifica, civili, idrauliche, monitoraggio) Ing. M.T. BERNARDO (Interferenze, impianto trattamento, espropri) Geol. P. MARTINES (geologia, sismica) Geol. A. CARLONI (modello idrogeologico) Biol. S. RANIA (analisi contaminazione, studi ambientali, monitoraggio) Arch. E. CONFORTI (studio urbanistico) Ing. G. LA CORTE (strutture, geotecnica) Ing. B. FERRARO (elaborati economici) Ing. L. PERGAMO (rilievo) Ing. F. RIBOLDI (Impianto trattamento) Geom. A. DE AMICIS (sicurezza) Arch. S. CICINELLI - Geom. M. TEMPESTA - Dott.ssa F. MONCADA (elaborati grafici)		
 SOGESID Project Manager : Ing. Rosanna GRADO 		IL DIRETTORE TECNICO Ing. Carlo MESSINA  						
Cod. Commessa		Codice				Nome file		
CAM 805		PD	EE	0	0	1	rev. 2	
						CAM805_PDEE001_2		
						Data : Maggio 2016		
Rev.	Data	Descrizione modifica				verificato		approvato
0	lug/2015	1ª Emissione						
1	gen/2016	2ª Emissione CdS Istruttoria MATTM 7/10/2015						
2	mag/2016	3ª Emissione Riunione Tecnica MATTM 8/4/2016						

INDICE

1	PREMESSA	2
	Descrizione sintetica dell'intervento	2
2	SITUAZIONE CATASTALE DELLE AREE OGGETTO DI INTERVENTO	5
2.1	SITUAZIONE CATASTALE DELLE AREE DI FASE 1	6
2.2	SITUAZIONE CATASTALE DELLE AREE DELLE FASI SUCCESSIVE	7
3	CRITERI DI VALUTAZIONE DELLE INDENNITÀ	9
3.1	INDENNITÀ DI ESPROPRIAZIONE, OCCUPAZIONE TEMPORANEA E SERVITÙ PER AREE PRIVATE EDIFICABILI	10
3.2	INDENNITÀ DI ESPROPRIAZIONE, OCCUPAZIONE TEMPORANEA E SERVITÙ PER AREE PRIVATE NON EDIFICABILI	10
3.3	OCCUPAZIONE TEMPORANEA E SERVITÙ PER AREE PUBBLICHE E DI DEMANIO	11
3.4	COSTI TECNICI	11
4	ALLEGATI	1

1 PREMESSA

La presente relazione intende illustrare i criteri utilizzati per la determinazione delle indennità di espropriazione, asservimento e occupazione temporanea da corrispondere ai proprietari delle aree occorrenti per l'esecuzione degli interventi di "messa in sicurezza e bonifica della falda del SIN di Napoli Orientale".

Il D.P.R. 8 giugno 2001, n. 327 e s.m.i. disciplina le espropriazioni di beni immobili o diritti reali di godimento sugli immobili per l'esecuzione di opere pubbliche o di pubblica utilità. Con la sentenza della Corte Costituzionale n. 181 del 10/06/2011 è stata dichiarata l'illegittimità costituzionale del "Valore Agricolo Medio" (V.A.M.) relativamente all' art. 40 commi 2 e 3 del D.P.R. 327/2001, pertanto, come di seguito illustrato, per il calcolo della indennità di espropriazione si è proceduto con modalità diverse a seconda della tipologia delle aree: edificate, edificabili, o con destinazione agricola.

Descrizione sintetica dell'intervento

L'obiettivo dell'intervento è la messa in sicurezza e bonifica dell'area del SIN di Napoli Orientale, effettuata impedendo che l'inquinamento si disperda nell'ambiente e si diffonda nell'intera falda arrivando al mare.

Questo obiettivo è stato raggiunto mediante una serie di sistemi di messa in sicurezza permanente e bonifica della falda mediante Pump & Treat (MiSPT). In concreto la strategia progettuale è stata quella di impedire la diffusione della contaminazione dalle aree sorgenti (tramite MiS) e di promuovere contestualmente la riduzione della massa inquinante presente in falda attraverso l'emungimento delle acque e il loro trattamento (P&T), al fine di realizzare un fronte di cattura dei contaminanti presenti nelle acque della falda che attraversano il sito.

Le acque, una volta coltate, saranno avviate ad apposito impianto per il loro trattamento e il successivo rilascio in corpo idrico superficiale.

Considerata, quindi, la complessità ed estensione dell'area, nonché la contaminazione rilevata e le dinamiche della falda, le informazioni inerenti la contaminazione non uniformemente distribuite in tutto il SIN, si è deciso di concentrare gli interventi localmente, in area pubblica ma nelle immediate vicinanze delle aree in cui la contaminazione è prodotta o è stata maggiormente riscontrata, realizzando in ciascuna di esse delle barriere idrauliche poste a protezione dei corpi idrici recettori (il mare), o poste in modo da impedire l'afflusso della falda contaminata verso aree a maggiore capacità drenante rispetto al resto, bloccando le vie preferenziali di diffusione costituite dai canali tuttora in funzione, dai resti della vecchia canalizzazione di bonifica adesso tombata o dalle alluvioni del Sebeto.

L'intervento di progetto, inoltre, per la tipologia delle opere previste e per la loro localizzazione nelle aree in cui attualmente si ha contezza della maggiore contaminazione, risulta facilmente implementabile con ulteriori opere da posizionare nelle aree in cui, in seguito ad altre attività di caratterizzazione, dovesse eventualmente emergere una nuova necessità d'intervento.

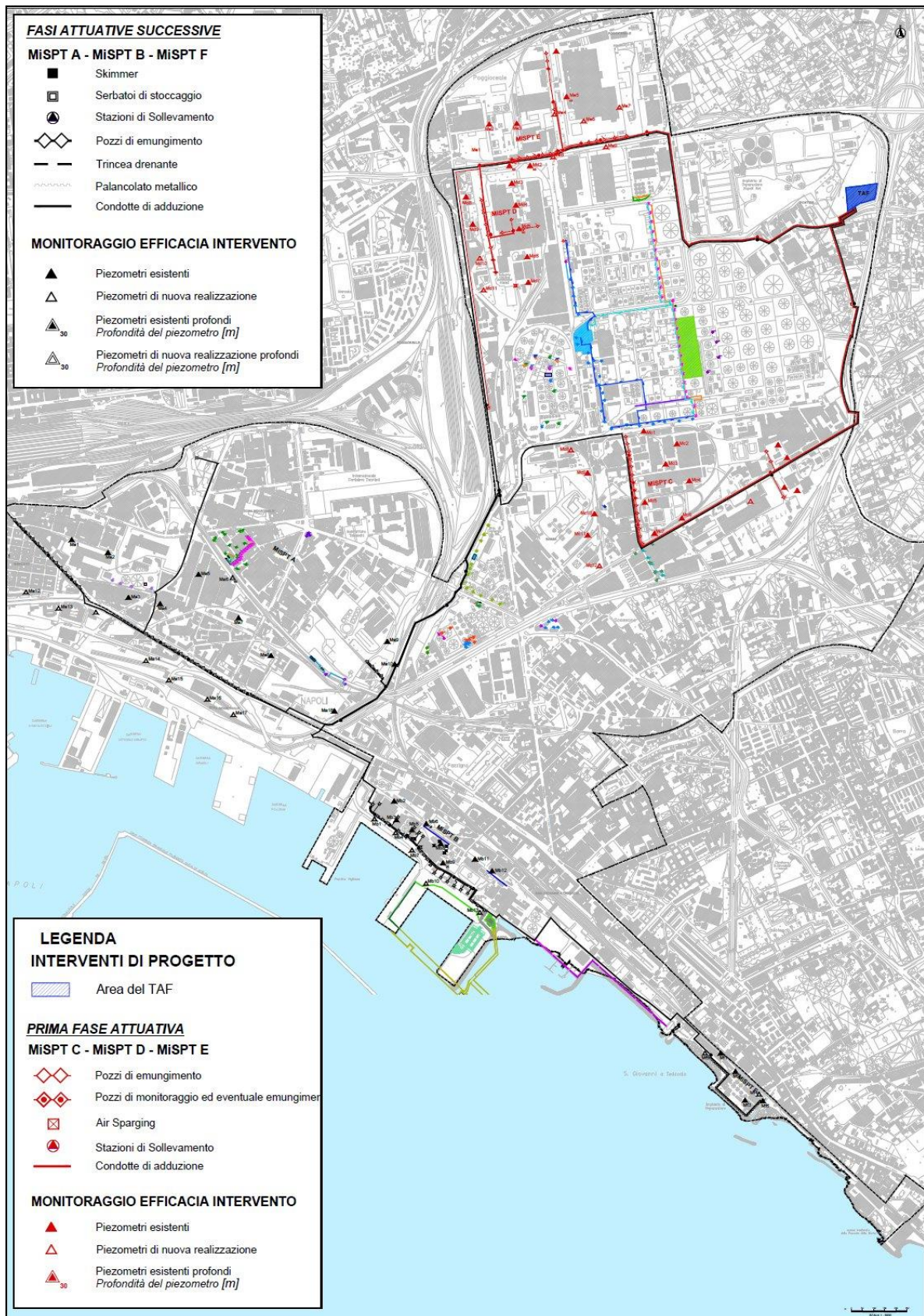


Figura 1.1 – Planimetria degli interventi previsti in progetto

In sintesi, il progetto prevede:

- **MiSPT (Messa in Sicurezza e Pump & Treat)**, cioè delle barriere idrauliche o campi realizzati con pozzi di emungimento o con trincee drenanti che captano le acque di falda contaminate da portare a trattamento; tali opere sono state localizzate nelle aree maggiormente inquinate e dimensionate secondo le risultanze del modello idrogeologico con cui è stato simulato l'andamento della falda idrica sotterranea.
- **Opere di adduzione al TAF** delle acque di falda emunte, realizzate mediante condotte in PEad, interrato per la maggior parte del percorso, che funzionano soprattutto mediante sollevamento; il sistema di adduzione sarà completo di tutte le opere di linea necessarie al corretto funzionamento, alla manutenzione e al controllo (stazioni di sollevamento, condotte di mandata, pozzetti di ispezione, apparecchiature idrauliche, etc.), e al superamento delle interferenze determinate dall'incrocio con sottoservizi a rete esistenti incontrati lungo il percorso e di cui è ricca l'area di intervento.
- **Palancolati metallici**, realizzati mediante vibro-infissione nel terreno di palancole in acciaio dotate di giunti impermeabilizzati con riempimento poliuretano idroespandente. Le palancole previste non sono finalizzate al marginamento fisico della falda, ma hanno lo scopo di limitare l'afflusso di acqua di mare nella MiSPT F, localizzata nel sito del depuratore di San Giovanni (attualmente dismesso).
- **Impianto di trattamento delle acque di falda (TAF)**, che tratterà una portata di falda media, in condizioni di morbida, pari a 257,58 m³/h. L'impianto è localizzato in un'area libera all'interno del sito di Napoli Est in cui, oltre alle opere di adeguamento del depuratore urbano e alle opere del TAF, si prevedeva di realizzare anche il termovalorizzatore di Napoli.
- **Opere di ripristino della pavimentazione stradale** esistente, di cui in progetto si prevede il taglio e la rimozione per le porzioni interessate dagli scavi necessari alla realizzazione delle opere di captazione e di adduzione al TAF. Il ripristino, effettuato con le stesse caratteristiche della pavimentazione esistente, interesserà generalmente una porzione maggiorata di sede stradale, mentre, per le strade che sono state oggetto di riqualificazione, si prevede il ripristino del mantello di usura per l'intera metà carreggiata.
- **Approntamento del cantiere** principale e di quelli secondari mobili posizionati lungo il percorso delle tubazioni e delle opere di bonifica, comprese le strutture e le opere provvisorie necessarie allo svolgimento delle attività e all'adempimento degli obblighi derivanti dai piani di sicurezza (baraccamenti, servizi, dispositivi di protezione, impianti di betonaggio, aree gestione materiali e mezzi di cantiere, etc.);
- **Sistemi di monitoraggio** delle acque di falda, finalizzati sia alla verifica dell'efficacia degli interventi previsti, sia all'approfondimento delle conoscenze dello stato della falda per accertare eventuali fenomeni di inquinamento in aree attualmente non caratterizzate, o per verificare la qualità delle acque di falda in ingresso al SIN e provenienti dal tessuto cittadino di monte, in cui si trovano stazioni ferroviarie nonché quartieri storicamente sede di concerie e industrie di lavorazione delle pelli;
- **Sistemi di prevenzione e contenimento**, cioè opere di:
 - rilevamento automatizzato delle perdite, integrato nelle tubazioni di adduzione;
 - telerilevamento e controllo da remoto dei parametri di funzionamento delle apparecchiature idrauliche di drenaggio, di quelle di adduzione e di quelle dell'impianto TAF (comprese le opere di scarico).

Il sistema previsto è in grado di interrompere immediatamente l'intero apparato o una sua parte in caso di malfunzionamento o di rilevamento perdite, in modo da

salvaguardare l'ambiente; in tale sistema di prevenzione rientrano anche il sistema di rilevazione perdite e le opere di impermeabilizzazione dei manufatti in calcestruzzo, anche se prefabbricati (stazioni di sollevamento, pozzetti etc.);

- **Dismissione del cantiere e ripristino** delle aree utilizzate, che saranno riportate allo stato originale.

In progetto sono previsti sei sistemi di messa in sicurezza e bonifica della falda, localizzati in tre macro-aree del SIN, in particolare:

- la MiSPT A, lungo il confine sud ovest del SIN nei quartieri Mercato e Zona Industriale;
- la MiSPT B e la MiSPT F, a sud del SIN, nella zona litoranea che va dall'area dell'Autorità Portuale all'ex depuratore di San Giovanni a Teduccio;
- le MiSPT C, D ed E che si trovano la prima nell'area centrale del SIN e le altre nell'area centro settentrionale del SIN, immediatamente a valle del rione Cesare Battisti.

Poiché tali interventi risultano localizzati in aree molto diverse tra loro per caratteristiche idrogeologiche del sottosuolo, tipologia di tessuto industriale e stato di avanzamento delle attività di caratterizzazione, nella riunione tecnica del MATTM dell'8 aprile 2016, si è deciso di articolare la realizzazione dell'intervento in tre fasi, dando "priorità ad una prima fase comprendente le aree a monte del SIN (aree di competenza KRC e limitrofe, deposito Esso, Fintecna, ecc.)", vedi figura precedente.

Per tali aree, interessate dalle MiSPT C, D ed E, è stato anche deciso di implementare anche un modello idrogeologico di dettaglio a scala di macro-area e il relativo modello di diffusione della contaminazione, che ha consentito di meglio specificare le opere di progetto di I fase e di simularne il funzionamento per la verifica dell'efficacia.

2 SITUAZIONE CATASTALE DELLE AREE OGGETTO DI INTERVENTO

Per l'esecuzione delle opere sopra descritte è prevista l'occupazione temporanea, servitù ed esproprio di alcune aree private e pubbliche come indicato nell'allegato grafico alla presente relazione (Allegato 4a, e 4b), al fine di effettuare le necessarie operazioni di cantierizzazione e di successiva posa in opera della rete di adduzione e dei sistemi di emungimento previsti.

Al fine di individuare l'elenco delle particelle interessate dall'intervento in oggetto è stata utilizzata, come supporto di base, per la stesura delle tavole del piano particellare la mappa catastale, reperita presso l'Agenzia del Territorio di Napoli in formato digitale.

Essendo il progetto realizzato nel Sistema di riferimento Nazionale si è reso necessario trasformarlo nel sistema di riferimento Gauss-Boaga per portarlo sulle mappe catastali.

Dalla consultazione sono stati estratti i seguenti dati catastali delle aree interessate dall'intervento per la fase 1 e per le fasi successive (per l'intero elenco si rimanda all'elenco delle ditte in all'Allegato 1).

Nelle aree private pertanto, in riferimento alle varie tipologie d'intervento previste, è stata considerata un'area di occupazione temporanea lungo il tracciato dell'intervento, tenendo conto della morfologia della zona e dell'accessibilità dei luoghi, per l'intera durata dei lavori. Al fine di poter eseguire eventuali interventi di manutenzioni sulle opere realizzate, al termine delle lavorazioni, è stata prevista un'area da assoggettare alla servitù di passaggio, e solo in corrispondenza dei pozzi e delle stazioni di sollevamento un'area di esproprio.

In particolare si prevede:

- ✓ occupazione temporanea di una fascia di larghezza di circa 8 m per l'intero tracciato delle condotte di adduzione/scarico ed in corrispondenza delle opere di emungimento/trattamento ;
- ✓ occupazione temporanea di una fascia di larghezza di circa 4 m in corrispondenza dei pozzi di monitoraggio di nuova costruzione;
- ✓ occupazione temporanea dell'area di cantiere;
- ✓ servitù di passaggio di una fascia di larghezza di 4 m lungo la condotta di adduzione;
- ✓ servitù di passaggio di una fascia di larghezza di 3 m per l'accesso ai pozzi di monitoraggio di nuova costruzione ed esistenti;
- ✓ occupazione definitiva (esproprio) delle aree in corrispondenza dei pozzi Pump & Treat, Air Sparging e di monitoraggio, dei manufatti di sollevamento.

2.1 SITUAZIONE CATASTALE DELLE AREE DI FASE 1

Le aree private, in cui ricadono alcune opere previste in progetto nella fase 1, sono a carattere prevalentemente non edificabile coltivate e non coltivate.

In particolare il tracciato delle opere di progetto interessa in gran parte le strade esistenti, limitando così l'ingombro delle proprietà private e di demanio limitrofe. Le strade interessate dagli interventi di pump and treat e dalle condotte di adduzione al TAF della fase 1 sono:

- Via Traccia a Poggioreale;
- Via Domenico De Roberto;
- Via Tommaso Fasano;
- Strada Molino Annotta;
- Via Provinciale delle Brecce;
- Via delle Industrie;
- Via Argine;
- Strada Comunale Traversa;
- Traversa Rondinella;
- Via Vicinale Tierzo;
- Strada Vicinale Tierzo.

Le aree pubbliche interessate e non appartenenti alla citata viabilità, come si evince dal Catasto terreni del Comune di Napoli, sono:

- Azienda per la promozione dello sviluppo del Mezzogiorno foglio 113 p.lla 283, foglio 115 p.lle 634, 637;
- REGIONE CAMPANIA foglio 115 p.lla 189;
- Comune di Napoli al foglio 113 p.lla 440;
- Area Fintecna S.p.A. , ex ICMI, al foglio 113 p.lle 407-416, 423.

Nella Tabella di dettaglio calcolo di indennità offerte (Allegato 1a) vengono riportati i dati catastali relativi alle aree pubbliche anche se per queste ultime, ovviamente, non è previsto per legge l'occupazione definitiva (esproprio) come riportato nel dettaglio al successivo paragrafo 3.3.

Lì dove non è stato possibile seguire il tracciato delle strade e delle aree pubbliche, a causa delle interferenze riscontrate con i servizi a rete esistenti, l'intervento è stato ubicato all'interno di aree private o in concessione ad Enti di diritto privato, quali:

- CDP IMMOBILIARE S.R.L. al foglio 113 p.lla 428;
- FINTECNA S.p.A. al foglio 113 p.lla 625;
- SOCIETA' ITALO AMERICANA PER IL PETROLIO al foglio 113 p.lla 682;
- AUTOSTRADE PER L'ITALIA S.p.A. foglio 115 p.lle 381, 539, 633;
- GALLERIA COMMERCIALE ITALIANA S.P.A. foglio 158 p.lla 873;

Per l'**area di cantiere** (deposito materiale, uffici, alloggiamenti e di tutte le opere provvisorie descritte nel relativo elaborato di progetto, compresa la viabilità interna necessaria), ubicata nei pressi dell'area dell'impianto di depurazione di Napoli Est, si è prevista un'occupazione temporanea pari alla durata delle lavorazioni di 18 mesi, che essendo area pubblica non dà luogo ad indennizzo. Le relative aree sono indicate nelle tavole di progetto allegate (Allegato 4).

Per quanto riguarda l'**impianto TAF**, a seguito di numerose riunioni con gli Enti competenti, in sede dell'ultimo incontro del 21 Ottobre 2015 tenutosi presso gli uffici della Regione Campania, è stata individuata l'area dove ubicare l'impianto di trattamento delle acque emunte.

Come rappresentato dalla Regione Campania nella riunione del 05 Novembre 2014 tenutosi presso la Direzione Generale Ambiente della Regione Campania dal Direttore Generale con nota prot. n. 0724295 del 30/10/2014 l'area ricade all'interno di una perimetrazione più ampia, come indicata in D.G.R. n. 578 del 2 Agosto 2010, su cui grava il vincolo relativo alla realizzazione del Termovalorizzatore di Napoli previsto per Legge. Poiché tale vincolo formalmente ancora sussiste, sebbene la Sogesid S.p.A. ha più volte manifestato e reiterato la richiesta di una formale comunicazione in ordine all'effettiva possibilità di utilizzare l'area individuata, ad oggi si attende l'atto definitivo di destinazione.

Sono state effettuate le visure catastali di tutte le aree interessate nella fase 1, approfondendo alcuni casi più dubbi con le visure storiche o, nel caso di particelle soppresse, ricercando il risultato della variazione (Allegato 3).

Si rappresenta, comunque, che quanto rilevato dal catasto non costituisce titolo di proprietà, ma semplicemente la base delle eventuali indagini successive da effettuare presso la Conservatoria dei RR.II di competenza.

2.2 SITUAZIONE CATASTALE DELLE AREE DELLE FASI SUCCESSIVE

Le aree private, in cui ricadono alcune opere previste in progetto nelle fasi successive, sono a carattere prevalentemente non edificabile coltivate e non coltivate.

In particolare il tracciato delle opere di progetto interessa in gran parte le strade esistenti, limitando così l'ingombro delle proprietà private e di demanio limitrofe. Le strade interessate dagli interventi di pump and treat e dalle condotte di adduzione al TAF delle fasi successive sono:

- Via S. Maria di Costantinopoli alle Mosche;
- Via Benedetto Brin;
- Corso Arnaldo Lucci;
- Via Alessandro Volta;

- Via Reggia di Portici;
- Via Francesco Parrillo;
- Via Marina dei Gigli;
- Stradone Vigliena;
- Via Detta Innominata;
- Via Litoranea;
- Via Francesco Sponsillo;
- Via Generale Francesco Sponzillo;
- Via Stefano Giliberti;
- Via Nuova Breccie;
- Via Taverna delle Breccie;
- Via Traccia a Poggioreale;
- Via Domenico De Roberto;
- Strada Molino Annotta;
- Via Provinciale delle Breccie;
- Via delle Industrie;
- Via Argine;
- Via Vicinale Tierzo;
- Strada Vicinale Tierzo.

Le aree pubbliche interessate e non appartenenti alla citata viabilità, come si evince dal Catasto terreni del Comune di Napoli, sono:

- Autorità Portuale di Napoli al foglio 165 p.lla 232-233;
- Azienda per la promozione dello sviluppo del Mezzogiorno foglio 113 p.lla 283;
- FERROVIE DELLO STATO - SOCIETA` DI TRASPORTI E SERVIZI PER AZIONI foglio 147 p.lle 212, 302;
- TRENITALIA S.p.A. al foglio 155 p.lla 272;
- Demanio dello Stato della Marina Mercantile al foglio 167 p.lla 471, 521, 500, 502, 521; foglio 176 p.lle 256 -257 - 251 (ex Impianto di Depurazione San Giovanni a Teduccio).

Nella Tabella di dettaglio calcolo di indennità offerte (Allegato 1b) vengono riportati i dati catastali relativi alle aree di demanio anche se per queste ultime, ovviamente, non è previsto per legge l'occupazione definitiva (esproprio) come riportato nel dettaglio al successivo paragrafo 3.3.

Lì dove non è stato possibile seguire il tracciato delle strade e delle aree pubbliche, a causa delle interferenze riscontrate con i servizi a rete esistenti, l'intervento è stato ubicato all'interno di aree private o in concessione ad Enti di diritto privato, quali:

- Ergom Automotive S.p.A. al foglio 84 p.lla 232;
- Norap s.r.l. al foglio 84 p.lla 232;
- Area Ex Cirio al foglio 165 p.lle 231-241.

Per l'**area di cantiere** (deposito materiale, uffici, alloggiamenti e di tutte le opere provvisorie descritte nel relativo elaborato di progetto, compresa la viabilità interna necessaria), ubicata nei pressi dell'area dell'impianto di depurazione di Napoli Est, si è prevista un'occupazione temporanea pari alla durata delle lavorazioni di 18 mesi, che essendo area pubblica non dà luogo ad indennizzo. Le relative aree sono indicate nelle tavole di progetto allegate (Allegato 4).

Sono state effettuate le visure catastali di tutte le aree interessate nelle fasi successive, approfondendo alcuni casi più dubbi con le visure storiche o, nel caso di particelle soppresse, ricercando il risultato della variazione (Allegato 3).

Si rappresenta, comunque, che quanto rilevato dal catasto non costituisce titolo di proprietà, ma semplicemente la base delle eventuali indagini successive da effettuare presso la Conservatoria dei RR.II di competenza.

3 CRITERI DI VALUTAZIONE DELLE INDENNITÀ

Come richiamato in premessa, al fine della determinazione delle indennità di espropriazione, occupazione temporanea e servitù si è proceduto con modalità diverse a seconda della tipologia delle aree nel rispetto di quanto previsto dal D.P.R. 8 giugno 2001, n. 327 e s.m.i., e secondo quanto modificato dalla sentenza della Corte Costituzionale n. 181 del 10/06/2011.

Il T.U. delle disposizioni legislative e regolamentari in materia di Espropriazione per Pubblica Utilità, approvato con D.P.R. 8 giugno 2001, n. 327 e successive modifiche ed integrazioni, per ultimo modificato dalla Legge 24 dicembre 2007, n. 244 e dalla sentenza della Corte Costituzionale 7-10/06/2011 n.181, che disciplina le espropriazioni di beni immobili o diritti reali di godimento sugli immobili per l'esecuzione di opere pubbliche o di pubblica utilità, è entrato in vigore il 30 giugno 2003.

Con la dichiarazione di illegittimità di alcuni articoli del D.P.R., operata dalla sentenza della Corte Costituzionale citata, la norma deve al momento essere come di seguito interpretata ed applicata.

Per l'espropriazione di area non edificabile, l'art. 40 del citato D.P.R., dispone che *“l'indennità definitiva è determinata in base al criterio del valore agricolo, tenendo conto delle colture effettivamente praticate sul fondo e del valore dei manufatti edilizi legittimamente realizzati, anche in relazione all'esercizio dell'azienda agricola, senza valutare la possibile o l'effettiva utilizzazione diversa da quella agricola”*.

Ai fini dell'offerta da formulare ai sensi dell'art. 20, comma 1, e per la determinazione dell'indennità provvisoria, si applica il criterio del valore agricolo medio di cui all'art. 41, comma 4.

Per le espropriazioni di aree edificabili il 1° comma dell'art. 37 del citato D.P.R. dispone che *“l'indennità di espropriazione di un'area edificabile è determinata nella misura pari al valore venale del bene. Quando l'espropriazione è finalizzata ad attuare interventi di riforma economico-sociale, l'indennità è ridotta del 25 per cento”*.

Il comma 2 del medesimo articolo recita: *“Nei casi in cui è stato concluso l'accordo di cessione, o quando esso non è stato concluso per fatto non imputabile all'espropriato ovvero perché a questi è stata offerta un'indennità provvisoria che, attualizzata, risulta inferiore agli otto decimi di quella determinata in via definitiva, l'indennità è aumentata del 10 per cento”*.

Il comma 3: *“Ai soli fini dell'applicabilità delle disposizioni della presente sezione, si considerano le possibilità legali ed effettive di edificazione, esistenti al momento dell'emanazione del decreto di esproprio o dell'accordo di cessione. In ogni caso si esclude il rilievo di costruzioni realizzate abusivamente”*.

Il comma 6: *“Fino alla data di entrata in vigore del regolamento, si verifica se sussistano le possibilità effettive di edificazione, valutando le caratteristiche oggettive dell'area”*.

Il comma 9: *“Qualora l’area edificabile sia utilizzata a scopi agricoli, spetta al proprietario coltivatore diretto anche una indennità pari al valore agricolo medio corrispondente al tipo di coltura effettivamente praticato. La stessa indennità spetta al fittavolo, al mezzadro o al partecipante che, per effetto della procedura, sia costretto ad abbandonare in tutto o in parte il fondo direttamente coltivato, da almeno un anno, col lavoro proprio e di quello dei familiari”*.

Nel caso di espropriazione di una costruzione legittimamente edificata, l’indennità è determinata nella misura pari al valore venale, art. 38 del citato D.P.R.

3.1 INDENNITÀ DI ESPROPRIAZIONE, OCCUPAZIONE TEMPORANEA E SERVITÙ PER AREE PRIVATE EDIFICABILI

Le aree private, in cui ricadono alcune opere previste in progetto, sono a carattere prevalentemente non edificabile coltivate e non coltivate.

Solo in alcuni casi per cui, dal confronto con il Censimento ARPAC 2008, risultano esserci aree di tipo edificabile o comunque sedi di impianti industriali dismessi o ancora attivi (area ex I.C.M.I., Ergom Automotive S.p.A., area ex Cirio, Norap S.r.l) è stato necessario verificare la natura catastale del sito tramite Visure Storiche o Visure Ipotecarie, da cui però non sono comunque emerse la “proprietà” e la “qualità” della particella, risultando quale “ENTE URBANO”.

In questi casi le aree sono state identificate quali pertinenza di fabbricati esistenti, ed è stato considerato per esse il valore di mercato medio, rimandando in fase esecutiva l’individuazione degli attuali proprietari.

Inoltre, alcune particelle oggetto del presente progetto ricadono, secondo il vigente strumento urbanistico del Comune di Napoli, variante generale al PRG adeguata, nelle zone *Fc-parchi di nuovo impianto e parte in Db-nuovi insediamenti per la produzione di beni e servizi* (MISPT D area ex ICMI, MISPT E area Ergom Automotive S.p.A. e Norap S.r.l.)

Le parti di territorio che ricadono in questa zona (sottozona), comprendono immobili da sottoporre a riqualificazione, come ad esempio creazione di strutture ricettive, culturali, sanitarie, parcheggi etc. Di conseguenza, ai fini della stima dell’indennità provvisoria, bisogna tenere conto di queste classificazioni urbanistiche che incrementano il valore dei fondi stessi.

3.2 INDENNITÀ DI ESPROPRIAZIONE, OCCUPAZIONE TEMPORANEA E SERVITÙ PER AREE PRIVATE NON EDIFICABILI

Le indennità di esproprio delle aree non edificabili coltivate e non coltivate, sono state calcolate utilizzando il valore agricolo di mercato, che è stato definito sulla base di una ricerca di mercato di terreni attualmente in vendita di colture similari, rilevate su siti web di società di intermediazione. Sono inoltre stati presi a riferimento i valori dell’Osservatorio dei valori agricoli della Provincia di Napoli dell’anno 2011 consultabili sul sito web dell’Agenzia delle Entrate (Allegato2).

Le indennità di occupazione temporanea per le aree soggette ad esproprio sono state computate in base all’articolo 50 del DPR n.327/2001 e s.m.i., cioè pari ad un dodicesimo annuo dell’indennità di esproprio e per ogni mese o frazione di mese, un’indennità pari ad un dodicesimo di quella annua. Inoltre, ai fini di una corretta esecuzione dei lavori inerenti alla realizzazione dell’opera si rende necessario l’occupazione temporanea di aree non soggette all’esproprio. Quindi, sia le indennità di occupazione delle aree soggette ad esproprio sia le

indennità di occupazione temporanea di aree non soggette ad esproprio sono state computate con i criteri di cui all'articolo 50 del DPR n.327/2001 e s.m.i. ossia in ragione di 1/12 annuo delle indennità di espropriazione di cui sopra.

Per tali aree il periodo di occupazione temporanea sarà di 18 mesi. Per i proprietari coltivatori diretti o imprenditori agricoli a titolo principale, così come per i casi di cessione volontaria, le indennità sono state determinate secondo quanto stabilito dall'art. 42 e dall'art. 40 comma 4 del D.P.R. 327/2001, e cioè pari al valore agricolo medio corrispondente al tipo di coltura effettivamente praticata.

3.3 OCCUPAZIONE TEMPORANEA E SERVITÙ PER AREE PUBBLICHE E DI DEMANIO

Gli articoli 4 e 5 del DPR n.327/2001 e s.m.i. riportano quanto segue

“I beni appartenenti al demanio pubblico non possono essere espropriati fino a quando non ne viene pronunciata la sdemanializzazione”;

“I beni appartenenti al patrimonio indisponibile dello Stato e degli altri enti pubblici possono essere espropriati per seguire un interesse pubblico di rilievo superiore a quello soddisfatto con la precedente destinazione”.

Nel caso in esame le opere da realizzare al fine di evitare che la contaminazione presente nella falda si diffonda verso i corpi idrici recettori, ricadono oltre che lungo le strade esistenti e nelle aree private, come sopra richiamato, anche in aree appartenenti al Demanio e ad altri Enti Pubblici.

Si è prevista, pertanto, un'occupazione temporanea di tali aree e successiva servitù di passaggio al fine di monitorare le opere realizzate e di procedere alle necessarie attività di manutenzione. La cessione temporanea avverrà nell'ambito di una convenzione tra gli Enti coinvolti per tutte le aree non espropriabili.

3.4 COSTI TECNICI

Sono state considerate, inoltre, le spese necessarie per l'acquisizione delle aree consistenti in spese tecniche per le procedure espropriative, i frazionamenti, le eventuali spese notarili per la stipula dei rogiti di compravendita ecc. Queste spese sono state forfaitariamente stimate nella misura € 800,00 per ogni particella interessata.

4 ALLEGATI

Alla presente relazione si allegano i seguenti documenti che costituiscono parte integrante del Piano Particellare di Esproprio:

- ✓ Elenco delle ditte e calcolo delle indennità offerte Fase 1 (Allegato 1a);
- ✓ Elenco delle ditte e calcolo delle indennità offerte Fasi Successive (Allegato 1b);
- ✓ Tabella V.A.M. Provincia di Napoli anno 2011 (Allegato 2);
- ✓ Visure catastali degli immobili (Allegato 3);
- ✓ Planimetrie Catastali Fase 1 (Allegato 4a);
- ✓ Planimetrie Catastali Fasi Successive (Allegato 4b).

Allegato 1a

Allegato 1b

Allegato 2

Ufficio del territorio di NAPOLI



Data: 08/09/2011
Ora: 10.34.34

Valori Agricoli Medi della provincia

Annualità 2011

Dati Pronunciamento Commissione Provinciale

Pubblicazione sul BUR

n.- del -

n.23 del 11/04/2011

REGIONE AGRARIA N°: 1 COLLINE DI ROCCARAINOLA E VISCIANO Comuni di: CASAMARCIANO, ROCCARAINOLA, TUFINO, VISCIANO					REGIONE AGRARIA N°: 2 COLLINE LITORANEE DI NAPOLI Comuni di: BACOLI, BOSCOTRECASE, CASORIA, CERCOLA, MONTE DI PROCIDA, NAPOLI, OTTAVIANO, POLLENA TROCCHIA, PORTICI, POZZUOLI, ERCOLANO, SAN GIORGIO A CREMANO, SAN GIUSEPPE VESUVIANO, S SEBASTIANO AL VESUVIO, SANT'ANASTASIA, SOMMA VESUVIANA, TERZIGNO, TORRE DEL GRECO, VOLLA, TRECASE, MASSA DI SOMMA			
COLTURA	Valore Agricolo (Euro/Ha)	Sup. > 5%	Coltura più redditizia	Informazioni aggiuntive	Valore Agricolo (Euro/Ha)	Sup. > 5%	Coltura più redditizia	Informazioni aggiuntive
AGRUMETO					85000,00			
AGRUMETO IRRIGUO					90500,00			
BOSCO CEDUO	6300,00				9100,00			
BOSCO D'ALTO FUSTO					11600,00			
CASTAGNETO	13800,00				11500,00			
FRUTTETO	41000,00				53500,00	SI	SI	
FRUTTETO IRRIGUO	58000,00				72300,00			
INCOLTO PRODUTTIVO	2800,00				4700,00			
INCOLTO STERILE	2200,00				3100,00			
NOCCIOLETO	55500,00	SI	SI		55500,00			
NOCCIOLETO VIGNETO	49500,00							
NOCETO	35700,00				41300,00			

Ufficio del territorio di NAPOLI



Data: 08/09/2011
Ora: 10.34.34

Valori Agricoli Medi della provincia

Annualità 2011

Dati Pronunciamento Commissione Provinciale

Pubblicazione sul BUR

n.- del -

n.23 del 11/04/2011

REGIONE AGRARIA N°: 1 COLLINE DI ROCCARAINOLA E VISCIANO Comuni di: CASAMARCIANO, ROCCARAINOLA, TUFINO, VISCIANO					REGIONE AGRARIA N°: 2 COLLINE LITORANEE DI NAPOLI Comuni di: BACOLI, BOSCOTRECASE, CASORIA, CERCOLA, MONTE DI PROCIDA, NAPOLI, OTTAVIANO, POLLENA TROCCHIA, PORTICI, POZZUOLI, ERCOLANO, SAN GIORGIO A CREMANO, SAN GIUSEPPE VESUVIANO, S SEBASTIANO AL VESUVIO, SANT'ANASTASIA, SOMMA VESUVIANA, TERZIGNO, TORRE DEL GRECO, VOLLA, TRECASE, MASSA DI SOMMA			
COLTURA	Valore Agricolo (Euro/Ha)	Sup. > 5%	Coltura più redditizia	Informazioni aggiuntive	Valore Agricolo (Euro/Ha)	Sup. > 5%	Coltura più redditizia	Informazioni aggiuntive
ORTO					67000,00			
ORTO IRRIGUO					99500,00			
ORTO IRRIGUO A COLTURA FLOREALE					149000,00			
PASCOLO	4000,00				4800,00			
PASCOLO ARBORATO					6200,00			
PASCOLO CESPUGLIATO	3600,00				5300,00			
ROSETO					143000,00			
SEMINATIVO	23700,00				27000,00			
SEMINATIVO ARBORATO	24800,00				33600,00			
SEMINATIVO IRRIGUO	44500,00				72000,00			
SEMINATIVO IRRIGUO ARBORATO	45500,00				64500,00			
SEMINATIVO IRRIGUO COLTURA SPECIALIZZATA POLIENNALE					82000,00			

Ufficio del territorio di NAPOLI



Data: 08/09/2011
Ora: 10.34.34

Valori Agricoli Medi della provincia

Annualità 2011

Dati Pronunciamento Commissione Provinciale

Pubblicazione sul BUR

n.- del -

n.23 del 11/04/2011

REGIONE AGRARIA N°: 1 COLLINE DI ROCCARAINOLA E VISCIANO Comuni di: CASAMARCIANO, ROCCARAINOLA, TUFINO, VISCIANO					REGIONE AGRARIA N°: 2 COLLINE LITORANEE DI NAPOLI Comuni di: BACOLI, BOSCOTRECASE, CASORIA, CERCOLA, MONTE DI PROCIDA, NAPOLI, OTTAVIANO, POLLENA TROCCHIA, PORTICI, POZZUOLI, ERCOLANO, SAN GIORGIO A CREMANO, SAN GIUSEPPE VESUVIANO, S SEBASTIANO AL VESUVIO, SANT' ANASTASIA, SOMMA VESUVIANA, TERZIGNO, TORRE DEL GRECO, VOLLA, TRECASE, MASSA DI SOMMA			
COLTURA	Valore Agricolo (Euro/Ha)	Sup. > 5%	Coltura più redditizia	Informazioni aggiuntive	Valore Agricolo (Euro/Ha)	Sup. > 5%	Coltura più redditizia	Informazioni aggiuntive
ULIVETO	14500,00				23600,00			
VIGNETO	29500,00				44500,00			
VIGNETO ARBORATO	30300,00				41300,00			

Allegato 3a

Visura per immobile

Situazione degli atti informatizzati al 05/06/2015

Dati della richiesta	Comune di NAPOLI (Codice: F839)
	Provincia di NAPOLI
Catasto Terreni	Foglio: 84 Particella: 232

Area di enti urbani e promiscui

N.	DATI IDENTIFICATIVI			DATI CLASSAMENTO						DATI DERIVANTI DA		
	Foglio	Particella	Sub	Porz	Qualità Classe	Superficie(m ²)		Deduz	Reddito			
						ha are ca				Dominicale	Agrario	
1	84	232		-	ENTE URBANO	15	83	16				FRAZIONAMENTO del 10/07/1991 n. 2305.2/1991 in atti dal 21/09/1998
Notifica						Partita			1			

Unità immobiliari n. 1

Tributi erariali: Euro 0,90

Visura telematica

Visura per immobile

Situazione degli atti informatizzati al 27/05/2016

Dati della richiesta	Comune di NAPOLI (Codice: F839)
	Provincia di NAPOLI
Catasto Terreni	Foglio: 112 Particella: 132

Area di enti urbani e promiscui

N.	DATI IDENTIFICATIVI			DATI CLASSAMENTO						DATI DERIVANTI DA		
	Foglio	Particella	Sub	Porz	Qualità Classe	Superficie(m²)		Deduz	Reddito			
						ha	are		ca		Dominicale	Agrario
1	112	132		-	ENTE URBANO	5	04	63				Tipo mappale del 16/11/2011 protocollo n. NA0948313 in atti dal 16/11/2011 presentato il 16/11/2011 PER NUOVA COSTRUZIONE (n. 948313.1/2011)
Notifica				Partita				1				
Annotazioni				di immobile: comprende i num.88-113- tm.num.63159/98								
DATI DERIVANTI DA)								

Unità immobiliari n. 1

Tributi erariali: Euro 0,90

Visura telematica

* Codice Fiscale Validato in Anagrafe Tributaria

Visura per immobile

Situazione degli atti informatizzati al 27/05/2016

Dati della richiesta	Comune di NAPOLI (Codice: F839)
	Provincia di NAPOLI
Catasto Terreni	Foglio: 112 Particella: 136

Accessorio comune ad ente rurale ed urbano

N.	DATI IDENTIFICATIVI			DATI CLASSAMENTO						DATI DERIVANTI DA		
	Foglio	Particella	Sub	Porz	Qualità Classe	Superficie(m²)		Deduz	Reddito			
						ha	are ca		Dominicale		Agrario	
1	112	136		-	AREA	06	22					VARIAZIONE D'UFFICIO del 15/09/2014 protocollo n. NA0344414 in atti dal 15/09/2014 A16 (n. 11087.1/2014)
Notifica						Partita	2					
Annotazioni				di stadio: a16								
DATI DERIVANTI DA)								

Unità immobiliari n. 1

Tributi erariali: Euro 0,90

Visura telematica

* Codice Fiscale Validato in Anagrafe Tributaria

Visura per immobile

Situazione degli atti informatizzati al 05/06/2015

Dati della richiesta	Comune di NAPOLI (Codice: F839)
	Provincia di NAPOLI
Catasto Terreni	Foglio: 112 Particella: 542

Area di enti urbani e promiscui

N.	DATI IDENTIFICATIVI			DATI CLASSAMENTO						DATI DERIVANTI DA			
	Foglio	Particella	Sub	Porz	Qualità Classe	Superficie(m²)			Deduz		Reddito		
						ha	are	ca			Dominicale	Agrario	
1	112	542		-	ENTE URBANO	3	34	72					Tipo mappale del 20/12/2012 n. 660881.2/2012 in atti dal 20/12/2012 (protocollo n. NA0660881) presentato il 20/12/2012
Notifica								Partita	1				
Annotazioni				di immobile: comprende il fg. 112 n. 556									

Unità immobiliari n. 1

Tributi erariali: Euro 0,90

Visura telematica

Visura per immobile

Situazione degli atti informatizzati al 27/05/2016

Dati della richiesta	Comune di NAPOLI (Codice: F839)
	Provincia di NAPOLI
Catasto Terreni	Foglio: 112 Particella: 550

Area di enti urbani e promiscui

N.	DATI IDENTIFICATIVI			DATI CLASSAMENTO						DATI DERIVANTI DA	
	Foglio	Particella	Sub	Porz	Qualità Classe	Superficie(m²)	Deduz	Reddito			
						ha are ca		Dominicale	Agrario		
1	112	550		-	ENTE URBANO	10 06					FRAZIONAMENTO del 20/12/2012 protocollo n. NA0660881 in atti dal 20/12/2012 presentato il 20/12/2012 (n. 660881.1/2012)
Notifica				Partita				1			
DATI DERIVANTI DA)											

Unità immobiliari n. 1

Tributi erariali: Euro 0,90

Visura telematica

* Codice Fiscale Validato in Anagrafe Tributaria

Visura per immobile

Situazione degli atti informatizzati al 26/05/2016

Dati della richiesta	Comune di NAPOLI (Codice: F839)
	Provincia di NAPOLI
Catasto Terreni	Foglio: 113 Particella: 176

Accessorio comune ad ente rurale ed urbano

N.	DATI IDENTIFICATIVI			DATI CLASSAMENTO						DATI DERIVANTI DA	
	Foglio	Particella	Sub	Porz	Qualità Classe	Superficie(m²)	Deduz	Reddito			
						ha are ca		Dominicale	Agrario		
1	113	176		-	AREA	17 28					VARIAZIONE D'UFFICIO del 15/09/2014 protocollo n. NA0344610 in atti dal 15/09/2014 A16 (n. 11099.1/2014)
Notifica						Partita	2				
Annotazioni				di stadio: a16							
DATI DERIVANTI DA)							

Unità immobiliari n. 1

Tributi erariali: Euro 0,90

Visura telematica

* Codice Fiscale Validato in Anagrafe Tributaria

Visura per immobile

Situazione degli atti informatizzati al 08/07/2015

Dati della richiesta	Comune di NAPOLI (Codice: F839)
	Provincia di NAPOLI
Catasto Terreni	Foglio: 113 Particella: 283

Immobile

N.	DATI IDENTIFICATIVI			DATI CLASSAMENTO						DATI DERIVANTI DA
	Foglio	Particella	Sub	Porz	Qualità Classe	Superficie(m²) ha are ca	Deduz	Reddito		
1	113	283		-	ORTO IRRIG 1	07 04	P2B	Euro 41,63 L. 80.608	Euro 14,54 L. 28.160	FRAZIONAMENTO del 26/02/1962 n. 18465 in atti dal 30/12/1965
Notifica				Partita			7826			

INTESTATO

N.	DATI ANAGRAFICI	CODICE FISCALE	DIRITTI E ONERI REALI
1	AGENZIA PER LA PROMOZIONE DELLO SVILUPPO DEL MEZZOGIORNO CON SEDE IN ROMA	97048990580*	(1) Proprieta` per 1000/1000
DATI DERIVANTI DA		DECRETO (DISPOSIZIONI DELLE AUTORITA') del 04/04/1989 n. 3094.1/1989 in atti dal 14/10/1992 Rogante: PREFETTURA Sede: NAPOLI Registrazione: Sede: NAPOLI n: 2384 del 12/04/1989	

Unità immobiliari n. 1

Tributi erariali: Euro 0,90

Visura telematica

Visura storica per immobile

Situazione degli atti informatizzati dall'impianto meccanografico al 09/07/2015

Dati della richiesta	Comune di NAPOLI (Codice: F839)
Catasto Terreni	Provincia di NAPOLI
	Foglio: 113 Particella: 394

Area di enti urbani e promiscui dal 18/09/2013

N.	DATI IDENTIFICATIVI			DATI CLASSAMENTO						DATI DERIVANTI DA		
	Foglio	Particella	Sub	Porz	Qualità Classe	Superficie(m²)		Deduz	Reddito			
						ha	are ca		Dominicale		Agrario	
1	113	394		-	ENTE URBANO	5	31 71					Tipo mappale del 18/09/2013 n. 421652.1/2013 in atti dal 18/09/2013 (protocollo n. NA0421652) presentato il 17/09/2013
Notifica						Partita		1				
Annotazioni		di immobile: sr - comprende il fg. 113 n. 385 , 387										

Area di enti urbani e promiscui dal 18/01/2010

N.	DATI IDENTIFICATIVI			DATI CLASSAMENTO						DATI DERIVANTI DA		
	Foglio	Particella	Sub	Porz	Qualità Classe	Superficie(m²)		Deduz	Reddito			
						ha	are ca		Dominicale		Agrario	
1	113	394		-	ENTE URBANO	5	31 71					Tipo mappale del 18/01/2010 n. 36718.1/2010 in atti dal 18/01/2010 (protocollo n. NA0036718) presentato il 18/01/2010
Notifica						Partita		1				
Annotazioni		di immobile: sr - comprende il fg. 113 n. 385 , 387										

Area di enti urbani e promiscui dal 20/03/2003

N.	DATI IDENTIFICATIVI			DATI CLASSAMENTO						DATI DERIVANTI DA		
	Foglio	Particella	Sub	Porz	Qualità Classe	Superficie(m²)		Deduz	Reddito			
						ha	are ca		Dominicale		Agrario	
1	113	394		-	ENTE URBANO	5	31 71					Tipo mappale del 20/03/2003 n. 1525.1/2003 in atti dal 20/03/2003 (protocollo n. 740809)

Visura storica per immobile

Situazione degli atti informatizzati dall'impianto meccanografico al 09/07/2015

Notifica		Partita	1		
Annotazioni	sr - comprende il fg. 113 n. 385 , 387				

Area di enti urbani e promiscui dal 07/02/2000

N.	DATI IDENTIFICATIVI			DATI CLASSAMENTO					DATI DERIVANTI DA			
	Foglio	Particella	Sub	Porz	Qualità Classe	Superficie(m ²)				Deduz	Reddito	
						ha are ca				Dominicale	Agrario	
1	113	394		-	ENTE URBANO	5	31	71				VARIAZIONE GEOMETRICA del 07/02/2000 n. 13381.2/2000 in atti dal 07/02/2000
Notifica						Partita	1					
Annotazioni	sr - comprende il fg. 113 n. 385 , 387											

Nella variazione sono stati soppressi i seguenti immobili:

- foglio 113 particella 385 - foglio 113 particella 387

Per ulteriori variazioni richiedere le visure storiche dei seguenti immobili variati o soppressi, originari del precedente:

- foglio 113 particella 385

- foglio 113 particella 387

Unità immobiliari n. 1

Tributi erariali: Euro 0,90

Visura telematica

Visura storica per immobile

Situazione degli atti informatizzati dall'impianto meccanografico al 14/07/2015

Dati della richiesta	Comune di NAPOLI (Codice: F839)
Catasto Terreni	Provincia di NAPOLI Foglio: 113 Particella: 398

Area di enti urbani e promiscui dal 11/04/2013

N.	DATI IDENTIFICATIVI			DATI CLASSAMENTO					DATI DERIVANTI DA				
	Foglio	Particella	Sub	Porz	Qualità Classe	Superficie(m²)		Deduz		Reddito			
						ha	are			ca	Dominicale	Agrario	
1	113	398		-	ENTE URBANO	6	04	09					Tipo mappale del 11/04/2013 n. 142849.1/2013 in atti dal 11/04/2013 (protocollo n. NA0142849) presentato il 11/04/2013 PER DEMOLIZIONE PARZIALE
Notifica					Partita		1						
Annotazioni		di immobile: sr											

Area di enti urbani e promiscui dal 10/07/2008

N.	DATI IDENTIFICATIVI			DATI CLASSAMENTO					DATI DERIVANTI DA				
	Foglio	Particella	Sub	Porz	Qualità Classe	Superficie(m²)		Deduz		Reddito			
						ha	are			ca	Dominicale	Agrario	
1	113	398		-	ENTE URBANO	6	04	09					Tipo mappale del 10/07/2008 n. 618767.1/2008 in atti dal 10/07/2008 (protocollo n. NA0618767)
Notifica					Partita		1						
Annotazioni		sr											

Area di enti urbani e promiscui dal 04/04/2007

N.	DATI IDENTIFICATIVI			DATI CLASSAMENTO					DATI DERIVANTI DA				
	Foglio	Particella	Sub	Porz	Qualità Classe	Superficie(m²)		Deduz		Reddito			
						ha	are			ca	Dominicale	Agrario	
1	113	398		-	ENTE URBANO	6	27	35					Tipo mappale del 04/04/2007 n. 253714.1/2007 in atti dal 04/04/2007 (protocollo n. NA0253714)

Visura storica per immobile

Situazione degli atti informatizzati dall'impianto meccanografico al 14/07/2015

Notifica		Partita	1		
-----------------	--	----------------	---	--	--

Area di enti urbani e promiscui dal 24/08/2005

N.	DATI IDENTIFICATIVI			DATI CLASSAMENTO						DATI DERIVANTI DA		
	Foglio	Particella	Sub	Porz	Qualità Classe	Superficie(m ²)			Deduz		Reddito	
						ha	are	ca			Dominicale	Agrario
1	113	398		-	ENTE URBANO	6	27	35				VARIAZIONE D'UFFICIO del 23/08/2005 n. 525269.1/2005 in atti dal 24/08/2005 (protocollo n. NA0527018) ISTANZA 525269 DEL 23/8/05 RETT. TM 874/87

Notifica		Partita	1		
-----------------	--	----------------	---	--	--

Annotazioni	deriva dalla p.lla 124				
--------------------	------------------------	--	--	--	--

Sono stati inoltre variati i seguenti immobili:

- foglio 113 particella 124

L'intestazione alla data della richiesta deriva dai seguenti atti:

Situazione dell'immobile che ha originato il precedente dal 24/08/2005

N.	DATI IDENTIFICATIVI			DATI CLASSAMENTO						DATI DERIVANTI DA		
	Foglio	Particella	Sub	Porz	Qualità Classe	Superficie(m ²)			Deduz		Reddito	
						ha	are	ca			Dominicale	Agrario
1	113	124		-	ENTE URBANO	25	97	39				VARIAZIONE D'UFFICIO del 23/08/2005 n. 525269.1/2005 in atti dal 24/08/2005 (protocollo n. NA0526905) ISTANZA 525269 DEL 23/8/05 RETT. TM 874/87

Notifica		Partita	1		
-----------------	--	----------------	---	--	--

Annotazioni	variata con le acque del fg 86				
--------------------	--------------------------------	--	--	--	--

Sono stati inoltre variati i seguenti immobili:

- foglio 86 particella /

Visura storica per immobile

Situazione degli atti informatizzati dall'impianto meccanografico al 14/07/2015

Area di enti urbani e promiscui dal 24/08/2005

N.	DATI IDENTIFICATIVI			DATI CLASSAMENTO						DATI DERIVANTI DA		
	Foglio	Particella	Sub	Porz	Qualità Classe	Superficie(m²)			Deduz		Reddito	
						ha	are	ca			Dominicale	Agrario
1	113	124		-	ENTE URBANO	25	90	04				VARIAZIONE D'UFFICIO del 23/08/2005 n. 525269.1/2005 in atti dal 24/08/2005 (protocollo n. NA0526860) ISTANZA 525269 DEL 23/8/05 RETT. TM 874/87
Notifica				Partita						1		
Annotazioni				variata con la p.lla 114 del fg 86								

Area di enti urbani e promiscui dal 14/01/2002

N.	DATI IDENTIFICATIVI			DATI CLASSAMENTO						DATI DERIVANTI DA		
	Foglio	Particella	Sub	Porz	Qualità Classe	Superficie(m²)			Deduz		Reddito	
						ha	are	ca			Dominicale	Agrario
1	113	124		-	ENTE URBANO	25	28	45				TIPO MAPPALE del 04/11/1983 n. 3665.1/1983 in atti dal 14/01/2002 (protocollo n. 24452)
Notifica				Partita						1		
Annotazioni				variata di superficie comprende le p. lle 100,101,152/1,153,156/1,151,152/2,155,156/2,157,150, 146,258,144,145,276,280,87,282,120,121,133,139,158, 159,147,98,148,123,129,131,134,136,140,263,135,109, 257,118,119,125,126,127,128,281,97,110,111,92,255,95, 96,79,256,115,93,106,107,105,108,112,113,114,116,117, 90,91,102,103,130,273,274,141,142,137,138,271,143,268,149,269,154,94,277,278								

Nella variazione sono stati soppressi i seguenti immobili:

- foglio 113 particella 100 - foglio 113 particella 101 - foglio 113 particella 152 sub. 1 - foglio 113 particella 153 - foglio 113 particella 156 sub. 1 - foglio 113 particella 151 - foglio 113 particella 152 sub. 2 - foglio 113 particella 155 - foglio 113 particella 156 sub. 2 - foglio 113 particella 157 - foglio 113 particella 150 - foglio 113 particella 146 - foglio 113 particella 258 - foglio 113 particella 144 - foglio 113 particella 145 - foglio 113 particella 276 - foglio 113 particella 280 - foglio 113 particella 87 - foglio 113 particella 282 - foglio 113 particella 120 - foglio 113 particella 121 - foglio 113 particella 133 - foglio 113 particella 139 - foglio 113 particella 158 - foglio 113 particella 159 - foglio 113 particella 147 - foglio 113 particella 98 - foglio 113 particella 148 - foglio 113 particella 123 - foglio 113 particella 129 - foglio 113 particella 131 - foglio 113 particella 134 - foglio 113 particella 136 - foglio 113 particella 140 - foglio 113 particella 263 - foglio 113 particella 135 - foglio 113 particella 109 - foglio 113 particella 257 - foglio 113 particella 118 - foglio 113 particella 119 - foglio 113 particella 125 - foglio 113 particella 126 - foglio 113 particella 127 - foglio 113 particella 128 - foglio 113 particella 281 - foglio 113 particella 97 - foglio 113 particella 110 - foglio 113 particella 111 - foglio 113 particella 92 - foglio 113 particella 255 - foglio 113 particella 95 - foglio 113 particella 96 - foglio 113 particella 79 - foglio 113 particella 256 - foglio 113 particella 115 - foglio 113 particella 93 - foglio 113 particella 106 - foglio 113 particella 107 - foglio 113 particella 105 - foglio 113 particella 108 - foglio 113 particella 112 - foglio 113 particella 113 - foglio 113 particella 114 - foglio 113 particella 116 - foglio 113 particella 117 - foglio 113 particella 90 - foglio 113 particella 91 - foglio 113 particella 102 - foglio 113 particella 103 - foglio 113 particella 130 - foglio 113 particella 273 - foglio 113 particella 274 - foglio 113 particella 141 - foglio 113 particella 142 - foglio 113 particella 137 - foglio 113 particella 138 - foglio 113 particella 271 - foglio 113 particella 143 - foglio 113 particella 268 - foglio 113 particella 149 - foglio 113 particella 269 - foglio 113 particella 154 - foglio 113 particella 94 - foglio 113 particella 277 - foglio 113 particella 278

Visura storica per immobile

Visura n.: T274827 Pag: 4

Situazione degli atti informatizzati dall'impianto meccanografico al 14/07/2015

Situazione dell'Immobile dall'impianto meccanografico

N.	DATI IDENTIFICATIVI			DATI CLASSAMENTO						DATI DERIVANTI DA	
	Foglio	Particella	Sub	Porz	Qualità Classe	Superficie(m²)		Deduz	Reddito		
						ha	are ca		Dominicale		Agrario
1	113	124		-	ORTO IRRIG 1	2	05 90	D1A; P2B	Euro 1.211,20 L. 2.345.201	Euro 425,35 L. 823.600	Impianto meccanografico del 30/04/1962
Notifica						Partita		8281			

L'intestazione alla data della richiesta deriva dai seguenti atti:

Situazione degli intestati dal 31/12/1989

N.	DATI ANAGRAFICI	CODICE FISCALE	DIRITTI E ONERI REALI
1	KUWAIT RAFFINAZIONE E CHIMICA SPA CON SEDE IN GENOVA		fino al 04/11/1983
DATI DERIVANTI DA		VERBALE del 28/05/1990 Voltura n. 5130.1/1992 in atti dal 22/05/1992 Repertorio n.: 94644 Rogante: NICOLO' BRUNO Sede: ROMA Registrazione: PU Sede: ROMA del 05/06/1990	

Situazione degli intestati dal 30/12/1963

N.	DATI ANAGRAFICI	CODICE FISCALE	DIRITTI E ONERI REALI
1	MOBIL RAFFINAZIONE E CHIMICA SPA	06746380150	fino al 28/05/1990
DATI DERIVANTI DA		ISTRUMENTO (ATTO PUBBLICO) del 31/12/1989 Voltura n. 5129.2/1992 in atti dal 22/05/1992 Repertorio n.: 29988 Rogante: GIUSEPPE TORRENTE Sede: GENOVA Registrazione: PU Sede: GENOVA n: 795 del 15/01/1990	

Situazione degli intestati relativa ad atto del 26/02/1962 (antecedente all'impianto meccanografico)

N.	DATI ANAGRAFICI	CODICE FISCALE	DIRITTI E ONERI REALI
1	SPA MOBIL CHIMICA ITALIANA CON SEDE IN NAPOLI		fino al 31/12/1989
DATI DERIVANTI DA		ISTRUMENTO (ATTO PUBBLICO) del 30/12/1963 n. 13366 in atti dal 30/12/1966 Rogante: PROVVEDITORE Sede: NAPOLI Registrazione: PU Sede: NAPOLI n: 16480 del 16/01/1964	

Situazione degli intestati dall'impianto meccanografico

N.	DATI ANAGRAFICI	CODICE FISCALE	DIRITTI E ONERI REALI
1	PROVVEDITORATO ALLE OPERE PER LA CAMPANIA ED IL MOLISE		fino al 30/12/1963
DATI DERIVANTI DA		DECRETO (DISPOSIZIONI DELLE AUTORITA') del 26/02/1962 Voltura n. 13564 in atti dal 30/12/1964 Repertorio n.: 7276 Rogante: PREFETTO Sede: NAPOLI Registrazione: PU Sede: NAPOLI n: 6137 del 14/03/1962	

N.	DATI ANAGRAFICI	CODICE FISCALE	DIRITTI E ONERI REALI
1	RICCIARDI Vera		fino al 26/02/1962
DATI DERIVANTI DA		Impianto meccanografico del 30/04/1962	

Visura storica per immobile

Situazione degli atti informatizzati dall'impianto meccanografico al 20/07/2015

Dati della richiesta	Comune di NAPOLI (Codice: F839)
Catasto Terreni	Provincia di NAPOLI Foglio: 113 Particella: 406

Area di enti urbani e promiscui dal 18/05/2009

N.	DATI IDENTIFICATIVI			DATI CLASSAMENTO						DATI DERIVANTI DA		
	Foglio	Particella	Sub	Porz	Qualità Classe	Superficie(m²)		Deduz	Reddito			
						ha	are ca		Dominicale		Agrario	
1	113	406		-	ENTE URBANO	2	29 13					Tipo mappale del 18/05/2009 n. 439737.1/2009 in atti dal 18/05/2009 (protocollo n. NA0439737)
Notifica						Partita		1				

Sono stati inoltre variati i seguenti immobili:

- foglio 113 particella 404 - foglio 113 particella 405 - foglio 113 particella 407 - foglio 113 particella 408

Area di enti urbani e promiscui dal 18/05/2009

N.	DATI IDENTIFICATIVI			DATI CLASSAMENTO						DATI DERIVANTI DA		
	Foglio	Particella	Sub	Porz	Qualità Classe	Superficie(m²)		Deduz	Reddito			
						ha	are ca		Dominicale		Agrario	
1	113	406		-	ENTE URBANO	2	29 13					Tabella di variazione del 18/05/2009 n. 439737.1/2009 in atti dal 18/05/2009 (protocollo n. NA0439737)
Notifica						Partita		1				
Annotazioni				comprende le particelle:54,55,311,316,336,399								

Nella variazione sono stati soppressi i seguenti immobili:

- foglio 113 particella 17 - foglio 113 particella 317 - foglio 113 particella 24 - foglio 113 particella 25 - foglio 113 particella 301 - foglio 113 particella 302 - foglio 113 particella 303 - foglio 113 particella 350 - foglio 113 particella 401 - foglio 113 particella 54 - foglio 113 particella 55 - foglio 113 particella 311 - foglio 113 particella 316 - foglio 113 particella 336 - foglio 113 particella 399 - foglio 113 particella 262 - foglio 113 particella 400 - foglio 113 particella 402 - foglio 113 particella 403 - foglio 113 particella 27 - foglio 113 particella 31 - foglio 113 particella 35 - foglio 113 particella 37 - foglio 113 particella 46 - foglio 113 particella 50 - foglio 113 particella 51 - foglio 113 particella 52 - foglio 113 particella 304 - foglio 113 particella 305 - foglio 113 particella 306 - foglio 113 particella 307 - foglio 113 particella 308 - foglio 113 particella 309 - foglio 113 particella 310 - foglio 113 particella 333 - foglio 113 particella 334 - foglio 113 particella 335 - foglio 113 particella 337 - foglio 113 particella 338 - foglio 113 particella 339 - foglio 113 particella 340 - foglio 113 particella 341 - foglio 113 particella 342 - foglio 113 particella 343 - foglio 113 particella 344 - foglio 113 particella 345 - foglio 113 particella 346 - foglio 113 particella 347 - foglio 113 particella 348 - foglio 113 particella 349 - foglio 113 particella 351 - foglio 113 particella 356

Sono stati inoltre variati i seguenti immobili:

- foglio 113 particella 404 - foglio 113 particella 405 - foglio 113 particella 407 - foglio 113 particella 408

Fine

Per ulteriori variazioni richiedere le visure storiche dei seguenti immobili variati o soppressi, originari del precedente:

- foglio 113 particella 54
- foglio 113 particella 55
- foglio 113 particella 311
- foglio 113 particella 316
- foglio 113 particella 336
- foglio 113 particella 399

Unità immobiliari n. 1

Tributi erariali: Euro 0,90

Visura telematica

Visura per immobile

Situazione degli atti informatizzati al 05/06/2015

Dati della richiesta	Comune di NAPOLI (Codice: F839)
	Provincia di NAPOLI
Catasto Terreni	Foglio: 113 Particella: 407

Area di enti urbani e promiscui

N.	DATI IDENTIFICATIVI			DATI CLASSAMENTO						DATI DERIVANTI DA
	Foglio	Particella	Sub	Porz	Qualità Classe	Superficie(m ²)	Deduz	Reddito		
						ha are ca			Dominicale	Agrario
1	113	407		-	ENTE URBANO	44 51				Tipo mappale del 18/05/2009 n. 439737.1/2009 in atti dal 18/05/2009 (protocollo n. NA0439737)
Notifica						Partita	1			

Unità immobiliari n. 1

Tributi erariali: Euro 0,90

Visura telematica

Visura per immobile

Situazione degli atti informatizzati al 05/06/2015

Dati della richiesta	Comune di NAPOLI (Codice: F839)
	Provincia di NAPOLI
Catasto Terreni	Foglio: 113 Particella: 407

Area di enti urbani e promiscui

N.	DATI IDENTIFICATIVI			DATI CLASSAMENTO					DATI DERIVANTI DA		
	Foglio	Particella	Sub	Porz	Qualità Classe	Superficie(m²) ha are ca	Deduz	Reddito			
								Dominicale	Agrario		
1	113	407		-	ENTE URBANO	44 51					Tipo mappale del 18/05/2009 n. 439737.1/2009 in atti dal 18/05/2009 (protocollo n. NA0439737)
Notifica						Partita	1				

Unità immobiliari n. 1

Tributi erariali: Euro 0,90

Visura telematica

Visura per immobile

Situazione degli atti informatizzati al 05/06/2015

Dati della richiesta	Comune di NAPOLI (Codice: F839)
	Provincia di NAPOLI
Catasto Terreni	Foglio: 113 Particella: 408

Area di enti urbani e promiscui

N.	DATI IDENTIFICATIVI			DATI CLASSAMENTO						DATI DERIVANTI DA		
	Foglio	Particella	Sub	Porz	Qualità Classe	Superficie(m ²)			Deduz		Reddito	
						ha	are	ca			Dominicale	Agrario
1	113	408		-	ENTE URBANO	5	33	76				VARIAZIONE D'UFFICIO del 07/05/2015 n. 199890.1/2015 in atti dal 12/05/2015 (protocollo n. NA0205315) COLL. A T. M. E T. F. 199890/15
Notifica				Partita				1				
Annotazioni				di immobile: p.la generata da tipo di frazionamento valido ai soli fini del comma 10 art. 30 del dpr 380/2001.atto di aggiornamento non conforme all'art. 1 comma 8 del d.m. 701/94								

Unità immobiliari n. 1

Tributi erariali: Euro 0,90

Visura telematica

Visura per immobile

Situazione degli atti informatizzati al 05/06/2015

Dati della richiesta	Comune di NAPOLI (Codice: F839)
	Provincia di NAPOLI
Catasto Terreni	Foglio: 113 Particella: 409

Area di enti urbani e promiscui

N.	DATI IDENTIFICATIVI			DATI CLASSAMENTO						DATI DERIVANTI DA
	Foglio	Particella	Sub	Porz	Qualità Classe	Superficie(m²)	Deduz	Reddito		
						ha are ca		Dominicale	Agrario	
1	113	409		-	ENTE URBANO	90 02				VARIAZIONE D'UFFICIO del 07/05/2015 n. 199890.1/2015 in atti dal 12/05/2015 (protocollo n. NA0205315) COLL. A T. M. E T. F. 199890/15
Notifica				Partita		1				
Annotazioni				di immobile: sr.atto di aggiornamento non conforme all'art. 1 comma 8 del d.m. 701/94						

Unità immobiliari n. 1

Tributi erariali: Euro 0,90

Visura telematica

Visura per immobile

Situazione degli atti informatizzati al 05/06/2015

Dati della richiesta	Comune di NAPOLI (Codice: F839)
	Provincia di NAPOLI
Catasto Terreni	Foglio: 113 Particella: 410

Area di enti urbani e promiscui

N.	DATI IDENTIFICATIVI			DATI CLASSAMENTO						DATI DERIVANTI DA	
	Foglio	Particella	Sub	Porz	Qualità Classe	Superficie(m²)		Deduz	Reddito		
						ha	are ca		Dominicale		Agrario
1	113	410		-	ENTE URBANO	14	14				VARIAZIONE D'UFFICIO del 07/05/2015 n. 199890.1/2015 in atti dal 12/05/2015 (protocollo n. NA0205315) COLL. A T. M. E T. F. 199890/15
Notifica				Partita		1					
Annotazioni				di immobile: sr.atto di aggiornamento non conforme all'art. 1 comma 8 del d.m. 701/94							

Unità immobiliari n. 1

Tributi erariali: Euro 0,90

Visura telematica

Visura per immobile

Situazione degli atti informatizzati al 05/06/2015

Dati della richiesta	Comune di NAPOLI (Codice: F839)
	Provincia di NAPOLI
Catasto Terreni	Foglio: 113 Particella: 411

Area di enti urbani e promiscui

N.	DATI IDENTIFICATIVI			DATI CLASSAMENTO						DATI DERIVANTI DA		
	Foglio	Particella	Sub	Porz	Qualità Classe	Superficie(m²)		Deduz	Reddito			
						ha	are ca		Dominicale		Agrario	
1	113	411		-	ENTE URBANO	27	25					VARIAZIONE D'UFFICIO del 07/05/2015 n. 199890.1/2015 in atti dal 12/05/2015 (protocollo n. NA0205315) COLL. A T. M. E T. F. 199890/15
Notifica						Partita	1					
Annotazioni	di immobile: sr.atto di aggiornamento non conforme all'art. 1 comma 8 del d.m. 701/94											

Unità immobiliari n. 1

Tributi erariali: Euro 0,90

Visura telematica

Visura per immobile

Situazione degli atti informatizzati al 05/06/2015

Dati della richiesta	Comune di NAPOLI (Codice: F839)
	Provincia di NAPOLI
Catasto Terreni	Foglio: 113 Particella: 412

Area di enti urbani e promiscui

N.	DATI IDENTIFICATIVI			DATI CLASSAMENTO						DATI DERIVANTI DA	
	Foglio	Particella	Sub	Porz	Qualità Classe	Superficie(m²)	Deduz	Reddito			
						ha are ca		Dominicale	Agrario		
1	113	412		-	ENTE URBANO	13 60					VARIAZIONE D'UFFICIO del 07/05/2015 n. 199890.1/2015 in atti dal 12/05/2015 (protocollo n. NA0205315) COLL. A T. M. E T. F. 199890/15
Notifica						Partita	1				
Annotazioni	di immobile: sr.atto di aggiornamento non conforme all'art. 1 comma 8 del d.m. 701/94										

Unità immobiliari n. 1

Tributi erariali: Euro 0,90

Visura telematica

Visura per immobile

Situazione degli atti informatizzati al 05/06/2015

Dati della richiesta	Comune di NAPOLI (Codice: F839)
	Provincia di NAPOLI
Catasto Terreni	Foglio: 113 Particella: 413

Area di enti urbani e promiscui

N.	DATI IDENTIFICATIVI			DATI CLASSAMENTO						DATI DERIVANTI DA	
	Foglio	Particella	Sub	Porz	Qualità Classe	Superficie(m²)		Deduz	Reddito		
						ha	are ca		Dominicale		Agrario
1	113	413		-	ENTE URBANO	56	70				VARIAZIONE D'UFFICIO del 07/05/2015 n. 199890.1/2015 in atti dal 12/05/2015 (protocollo n. NA0205315) COLL. A T. M. E T. F. 199890/15
Notifica				Partita		1					
Annotazioni				di immobile: sr.atto di aggiornamento non conforme all'art. 1 comma 8 del d.m. 701/94							

Unità immobiliari n. 1

Tributi erariali: Euro 0,90

Visura telematica

Visura per immobile

Situazione degli atti informatizzati al 26/05/2016

Dati della richiesta	Comune di NAPOLI (Codice: F839)
	Provincia di NAPOLI
Catasto Terreni	Foglio: 113 Particella: 414

Area di enti urbani e promiscui

N.	DATI IDENTIFICATIVI			DATI CLASSAMENTO						DATI DERIVANTI DA	
	Foglio	Particella	Sub	Porz	Qualità Classe	Superficie(m²)		Deduz	Reddito		
						ha	are ca		Dominicale		Agrario
1	113	414		-	ENTE URBANO	58	21				VARIAZIONE D'UFFICIO del 07/05/2015 protocollo n. NA0205315 in atti dal 12/05/2015 COLL. A T. M. E T. F. 199890/15 (n. 199890.1/2015)
Notifica				Partita		1					
Annotazioni				di immobile: sr.p.la generata da tipo di frazionamento valido ai soli fini del comma 10 art. 30 del dpr 380/2001.atto di aggiornamento non conforme all'art. 1 comma 8 del d.m. 701/94							
DATI DERIVANTI DA)							

Unità immobiliari n. 1

Tributi erariali: Euro 0,90

Visura telematica

* Codice Fiscale Validato in Anagrafe Tributaria

Visura per immobile

Situazione degli atti informatizzati al 26/05/2016

Dati della richiesta	Comune di NAPOLI (Codice: F839)
	Provincia di NAPOLI
Catasto Terreni	Foglio: 113 Particella: 415

Area di enti urbani e promiscui

N.	DATI IDENTIFICATIVI			DATI CLASSAMENTO						DATI DERIVANTI DA	
	Foglio	Particella	Sub	Porz	Qualità Classe	Superficie(m²)	Deduz	Reddito			
						ha are ca		Dominicale	Agrario		
1	113	415		-	ENTE URBANO	64 99					Tipo mappale del 17/03/2016 protocollo n. NA0121479 in atti dal 17/03/2016 presentato il 17/03/2016 (n. 121479.1/2016)
Notifica						Partita	1				
Annotazioni				di immobile: sr.atto di aggiornamento non conforme all'art. 1 comma 8 del d.m. 701/94							
DATI DERIVANTI DA)							

Unità immobiliari n. 1

Tributi erariali: Euro 0,90

Visura telematica

* Codice Fiscale Validato in Anagrafe Tributaria

Visura per immobile

Situazione degli atti informatizzati al 26/05/2016

Dati della richiesta	Comune di NAPOLI (Codice: F839)
	Provincia di NAPOLI
Catasto Terreni	Foglio: 113 Particella: 416

Area di enti urbani e promiscui

N.	DATI IDENTIFICATIVI			DATI CLASSAMENTO						DATI DERIVANTI DA		
	Foglio	Particella	Sub	Porz	Qualità Classe	Superficie(m²)		Deduz	Reddito			
						ha	are ca		Dominicale		Agrario	
1	113	416		-	ENTE URBANO	69	38					VARIAZIONE D'UFFICIO del 07/05/2015 protocollo n. NA0205315 in atti dal 12/05/2015 COLL. A T. M. E T. F. 199890/15 (n. 199890.1/2015)
Notifica				Partita		1						
Annotazioni				di immobile: sr.atto di aggiornamento non conforme all'art. 1 comma 8 del d.m. 701/94								
DATI DERIVANTI DA)								

Unità immobiliari n. 1

Tributi erariali: Euro 0,90

Visura telematica

* Codice Fiscale Validato in Anagrafe Tributaria

Visura per immobile

Situazione degli atti informatizzati al 26/05/2016

Dati della richiesta	Comune di NAPOLI (Codice: F839)
	Provincia di NAPOLI
Catasto Terreni	Foglio: 113 Particella: 423

Area di enti urbani e promiscui

N.	DATI IDENTIFICATIVI			DATI CLASSAMENTO						DATI DERIVANTI DA		
	Foglio	Particella	Sub	Porz	Qualità Classe	Superficie(m²)			Deduz		Reddito	
						ha	are	ca			Dominicale	Agrario
1	113	423		-	ENTE URBANO	2	43	68				FRAZIONAMENTO del 08/06/2011 protocollo n. NA0530788 in atti dal 08/06/2011 presentato il 08/06/2011 (n. 530788.1/2011)
Notifica				Partita				1				
DATI DERIVANTI DA)	

Unità immobiliari n. 1

Tributi erariali: Euro 0,90

Visura telematica

* Codice Fiscale Validato in Anagrafe Tributaria

Visura per immobile

Situazione degli atti informatizzati al 14/07/2015

Dati della richiesta	Comune di NAPOLI (Codice: F839)
	Provincia di NAPOLI
Catasto Terreni	Foglio: 113 Particella: 428

Immobile

N.	DATI IDENTIFICATIVI			DATI CLASSAMENTO					DATI DERIVANTI DA	
	Foglio	Particella	Sub	Porz	Qualità Classe	Superficie(m²)	Deduz	Reddito		
						ha are ca			Dominicale	Agrario
1	113	428		-	RELIT STRAD	06 10				Tabella di variazione del 24/04/2012 n. 245229.1/2012 in atti dal 24/04/2012 (protocollo n. NA0246180)
Notifica					Partita					

INTESTATO

N.	DATI ANAGRAFICI	CODICE FISCALE	DIRITTI E ONERI REALI
1	CDP IMMOBILIARE S.R.L. con sede in ROMA	07886771000*	(1) Proprieta` per 1/1
DATI DERIVANTI DA		ISTRUMENTO (ATTO PUBBLICO) del 13/05/2014 Nota presentata con Modello Unico n. 11737.2/2014 in atti dal 12/06/2014 Repertorio n.: 106776 Rogante: PARENTI ENRICO	
Sede: ROMA Registrazione: Sede: MUTAMENTO DI DENOMINAZIONE O RAGIONE SOCIALE			

Unità immobiliari n. 1

Tributi erariali: Euro 0,90

Visura telematica

Visura per immobile

Situazione degli atti informatizzati al 22/02/2016

Dati della richiesta	Comune di NAPOLI (Codice: F839)
	Provincia di NAPOLI
Catasto Terreni	Foglio: 113 Particella: 440

Immobile

N.	DATI IDENTIFICATIVI			DATI CLASSAMENTO					DATI DERIVANTI DA	
	Foglio	Particella	Sub	Porz	Qualità Classe	Superficie(m²)	Deduz	Reddito		
						ha are ca		Dominicale		Agrario
1	113	440		-	REL ENTE UR	39 70				Tabella di variazione del 08/05/2012 n. 270918.1/2012 in atti dal 08/05/2012 (protocollo n. NA0272539) COLL TF 270918/2012
Notifica				Partita						

INTESTATO

N.	DATI ANAGRAFICI	CODICE FISCALE	DIRITTI E ONERI REALI
1	COMUNE DI NAPOLI con sede in NAPOLI	80014890638*	(1) Proprieta` per 1/1
DATI DERIVANTI DA		SCRITTURA PRIVATA del 28/12/2012 Voltura n. 25185.1/2013 in atti dal 14/05/2013 (protocollo n. NA0204702) Repertorio n.: 83752 Rogante: COMUNE DI NAPOLI Sede: NAPOLI Registrazione: Sede: CONV CESS AREE REC NOTA N. 5295/2013	

Unità immobiliari n. 1

Tributi erariali: Euro 0,90

Visura telematica

* Codice Fiscale Validato in Anagrafe Tributaria

Visura per immobile

Situazione degli atti informatizzati al 26/05/2016

Dati della richiesta	Comune di NAPOLI (Codice: F839)
	Provincia di NAPOLI
Catasto Terreni	Foglio: 113 Particella: 625

Immobile

N.	DATI IDENTIFICATIVI			DATI CLASSAMENTO					DATI DERIVANTI DA	
	Foglio	Particella	Sub	Porz	Qualità Classe	Superficie(m²) ha are ca	Deduz	Reddito		
								Dominicale	Agrario	
1	113	625		-	RELIT STRAD	01 56				Variazione del 30/07/2014 protocollo n. NA0307579 in atti dal 30/07/2014 (n. 306736.1/2014)
Notifica						Partita				

INTESTATO

N.	DATI ANAGRAFICI	CODICE FISCALE	DIRITTI E ONERI REALI
1	FINTECNA IMMOBILIARE S.R.L. con sede in ROMA	07886771000*	(1) Proprieta` per 1000/1000
DATI DERIVANTI DA)			

Unità immobiliari n. 1

Tributi erariali: Euro 0,90

Visura telematica

* Codice Fiscale Validato in Anagrafe Tributaria

Visura per immobile

Situazione degli atti informatizzati al 26/05/2016

Dati della richiesta	Comune di NAPOLI (Codice: F839)
	Provincia di NAPOLI
Catasto Terreni	Foglio: 113 Particella: 682

Immobile

N.	DATI IDENTIFICATIVI			DATI CLASSAMENTO						DATI DERIVANTI DA	
	Foglio	Particella	Sub	Porz	Qualità Classe	Superficie(m²)	Deduz	Reddito			
						ha are ca		Dominicale	Agrario		
1	113	682		-	FU D ACCERT	02 20					VARIAZIONE D'UFFICIO del 29/07/2014 protocollo n. NA0305895 in atti dal 29/07/2014 RETT. QUALITA` PER INSERIMENTO TITOLARITA` ISTANZA 305602/14 (n. 8657.1/2014)
Notifica						Partita					

INTESTATO

N.	DATI ANAGRAFICI	CODICE FISCALE	DIRITTI E ONERI REALI
1	SOCIETA` ITALO AMERICANA PER IL PETROLIO con sede in GENOVA	00000000018	(1) Proprieta` per 1/1
DATI DERIVANTI DA)			

Unità immobiliari n. 1

Tributi erariali: Euro 0,90

Visura telematica

* Codice Fiscale Validato in Anagrafe Tributaria

Visura per immobile

Situazione degli atti informatizzati al 08/07/2015

Dati della richiesta	Comune di NAPOLI (Codice: F839)
Catasto Terreni	Provincia di NAPOLI
	Foglio: 115 Particella: 159

Immobile

N.	DATI IDENTIFICATIVI			DATI CLASSAMENTO					DATI DERIVANTI DA	
	Foglio	Particella	Sub	Porz	Qualità Classe	Superficie(m²)	Deduz	Reddito		
						ha are ca		Dominicale		Agrario
1	115	159		-	ORTO IRRIG 2	03 40	D1B; P2B	Euro 18,99 L. 36.774	Euro 5,27 L. 10.200	FRAZIONAMENTO del 23/04/1987 n. 8699.F01/1991 in atti dal 23/03/1995
Notifica					Partita	290069				

INTESTATI

N.	DATI ANAGRAFICI	CODICE FISCALE	DIRITTI E ONERI REALI
1	CAROLA Alessandra nata a NAPOLI il 04/08/1958	CRLSN58M44F839G*	(1) Proprieta` per 200/1000
2	CAROLA Brigida nata a NAPOLI il 13/10/1966	CRLBGD66R53F839E*	(1) Proprieta` per 200/1000
3	CAROLA Fabrizio nato a NAPOLI il 24/07/1955	CRLFRZ55L24F839P*	(1) Proprieta` per 200/1000
4	CAROLA Maria Pia nata a NAPOLI il 24/09/1912	CRLMRP12P64F839Z*	(1) Proprieta` per 200/1000
5	IMMARINO Annamaria nata a NAPOLI il 23/08/1939	MMRNMR39M63F839Z*	(1) Proprieta` per 200/1000
DATI DERIVANTI DA		DENUNZIA (NEI PASSAGGI PER CAUSA DI MORTE) del 01/10/1984 n. 3517.1/1985 in atti dal 23/03/1995 Registrazione: UR Sede: NAPOLI Volume: 2879 n: 1359 del 14/03/1985	

Unità immobiliari n. 1

Tributi erariali: Euro 0,90

Visura telematica

Visura per immobile

Situazione degli atti informatizzati al 26/05/2016

Dati della richiesta	Comune di NAPOLI (Codice: F839)
	Provincia di NAPOLI
Catasto Terreni	Foglio: 115 Particella: 189

Immobile

N.	DATI IDENTIFICATIVI			DATI CLASSAMENTO						DATI DERIVANTI DA	
	Foglio	Particella	Sub	Porz	Qualità Classe	Superficie(m²)		Deduz	Reddito		
						ha	are ca		Dominicale		Agrario
1	115	189		-	ORTO IRRIG 2	02	50	D1C; P2B	Euro 13,98	Euro 3,87	Impianto meccanografico del 30/04/1962
								L. 27.068	L. 7.500		
Notifica						Partita					

INTESTATO

N.	DATI ANAGRAFICI	CODICE FISCALE	DIRITTI E ONERI REALI
1	REGIONE CAMPANIA con sede in NAPOLI	80011990639*	(1) Proprieta` per 1/1
DATI DERIVANTI DA		VOLTURA D'UFFICIO del 13/11/2007 protocollo n. NA1009323 Voltura in atti dal 17/12/2007 Repertorio n.: 42577 Rogante: CAIAZZO Sede: NAPOLI Registrazione: Sede:	
		TRASCRIZIONE N.24438/2007 (n. 87261.1/2007)	

Unità immobiliari n. 1

Tributi erariali: Euro 0,90

Visura telematica

* Codice Fiscale Validato in Anagrafe Tributaria

Visura per immobile

Situazione degli atti informatizzati al 22/02/2016

Dati della richiesta	Comune di NAPOLI (Codice: F839)
	Provincia di NAPOLI
Catasto Terreni	Foglio: 115 Particella: 225

Immobile

N.	DATI IDENTIFICATIVI			DATI CLASSAMENTO					DATI DERIVANTI DA	
	Foglio	Particella	Sub	Porz	Qualità Classe	Superficie(m²) ha are ca	Deduz	Reddito		
1	115	225		-	ORTO IRRIG 2	21 40	D1B; P2B	Euro 119,54 L. 231.458	Euro 33,16 L. 64.200	ISTRUMENTO (ATTO PUBBLICO) del 29/12/1995 n. 8549.1/1996 in atti dal 17/03/1997

Notifica		Partita	293658
-----------------	--	----------------	--------

Annotazioni	passaggi intermedi da esaminare
--------------------	---------------------------------

INTESTATI

N.	DATI ANAGRAFICI	CODICE FISCALE	DIRITTI E ONERI REALI
1	BORRIELLO Gelsomina nata a NAPOLI il 21/10/1930	BRRGSM30R61F839U*	(8) Usufrutto per 1/2
2	D' ALESSANDRO Giuseppe nato a NAPOLI il 17/03/1920	DLSGPP20C17F839A*	(8) Usufrutto per 1/2
3	D' ALESSANDRO Luigi nato a NAPOLI il 17/06/1960	DLSLGU60H17F839S*	(1) Proprietà

DATI DERIVANTI DA	ISTRUMENTO (ATTO PUBBLICO) del 20/10/1998 Voltura n. 8835.1/1998 in atti dal 16/12/1998 Repertorio n.: 41733 Rogante: ALIFANO Sede: NAPOLI Registrazione: UR Sede: NAPOLI del 20/10/1998
--------------------------	--

Unità immobiliari n. 1

Tributi erariali: Euro 0,90

Visura telematica

* Codice Fiscale Validato in Anagrafe Tributaria

Visura per immobile

Situazione degli atti informatizzati al 08/07/2015

Dati della richiesta	Comune di NAPOLI (Codice: F839)
Catasto Terreni	Provincia di NAPOLI
	Foglio: 115 Particella: 381

Immobile

N.	DATI IDENTIFICATIVI			DATI CLASSAMENTO					DATI DERIVANTI DA		
	Foglio	Particella	Sub	Porz	Qualità Classe	Superficie(m²) ha are ca	Deduz	Reddito			
								Dominicale	Agrario		
1	115	381		-	AUTOVIA SP	07 30				Variazione del 06/05/2014 n. 183207.1/2014 in atti dal 09/05/2014 (protocollo n. NA0189042) VARIAZ. DEI BENI AUTOSTRADE PER L'ITALIA	
Notifica				Partita							

INTESTATO

N.	DATI ANAGRAFICI	CODICE FISCALE	DIRITTI E ONERI REALI
1	AUTOSTRADE PER L'ITALIA S.P.A. con sede in ROMA	07516911000*	(1) Proprieta` per 1/1
DATI DERIVANTI DA		VOLTURA D'UFFICIO del 21/06/2005 Voltura n. 62908.1/2005 in atti dal 07/12/2005 (protocollo n. NA0779533) Repertorio n.: 44841 Rogante: MARICONDA Sede: ROMA	
		Registrazione: Sede: TRASCRIZIONE N.12906/2005	

Unità immobiliari n. 1

Tributi erariali: Euro 0,90

Visura telematica

Visura storica per immobile

Situazione degli atti informatizzati dall'impianto meccanografico al 29/07/2015

Dati della richiesta	Comune di NAPOLI (Codice: F839)
Catasto Terreni	Provincia di NAPOLI
	Foglio: 115 Particella: 539

INTESTATO

1	AUTOSTRAD PER L'ITALIA S.P.A. con sede in ROMA	07516911000*	(1) Proprieta` per 1/1
---	--	--------------	------------------------

Situazione dell'Immobile dal 05/02/2002

N.	DATI IDENTIFICATIVI			DATI CLASSAMENTO					DATI DERIVANTI DA	
	Foglio	Particella	Sub	Porz	Qualità Classe	Superficie(m²)	Deduz	Reddito		
						ha are ca		Dominicale		Agrario
1	115	539		-	AUTOVIA SP	09 70				FRAZIONAMENTO del 19/05/1984 n. 2893.1/1984 in atti dal 05/02/2002 (protocollo n. 77981) MOD 12 N. 352
Notifica				Partita						

Sono stati inoltre variati i seguenti immobili:

- foglio 115 particella 207

L'intestazione alla data della richiesta deriva dai seguenti atti:

Situazione degli intestati dal 21/06/2005

N.	DATI ANAGRAFICI	CODICE FISCALE	DIRITTI E ONERI REALI
1	AUTOSTRAD PER L'ITALIA S.P.A. con sede in ROMA	07516911000	(1) Proprieta` per 1/1
DATI DERIVANTI DA		VOLTURA D'UFFICIO del 21/06/2005 Voltura n. 62903.1/2005 in atti dal 07/12/2005 (protocollo n. NA0779529) Repertorio n.: 44841 Rogante: MARICONDA Sede: ROMA Registrazione: Sede: TRASCRIZIONE N.12906/2005	

Situazione degli intestati dal 21/06/2005

N.	DATI ANAGRAFICI	CODICE FISCALE	DIRITTI E ONERI REALI
1	AUTOSTRAD PER L'ITALIA S.P.A. con sede in ROMA	07516911000	(1) Proprieta` per 1/1 fino al 21/06/2005
DATI DERIVANTI DA		ISTRUMENTO (ATTO PUBBLICO) del 21/06/2005 Trascrizione n. 12906.1/2005 in atti dal 18/07/2005 Repertorio n.: 44841 Rogante: MARICONDA GENNARO Sede: ROMA Registrazione: Sede: CONFERIMENTO IN SOCIETA` (Passaggi intermedi da esaminare)	

Situazione degli intestati dal 19/05/1984

N.	DATI ANAGRAFICI	CODICE FISCALE	DIRITTI E ONERI REALI
1	AUTOSTRAD SPA CONCESSIONI E COSTRUZIONI AUTOSTRADA con sede in ROMA	00409040581	(1) Proprieta` per 1000/1000 fino al 21/06/2005
DATI DERIVANTI DA		FRAZIONAMENTO del 19/05/1984 n. 2893.1/1984 in atti dal 05/02/2002 (protocollo n. 77981) Registrazione: MOD 12 N. 352	

Visura storica per immobile

Situazione degli atti informatizzati dall'impianto meccanografico al 29/07/2015

Situazione dell'immobile che ha originato il precedente dall'impianto meccanografico

N.	DATI IDENTIFICATIVI			DATI CLASSAMENTO					DATI DERIVANTI DA			
	Foglio	Particella	Sub	Porz	Qualità Classe	Superficie(m²)		Deduz		Reddito		
						ha	are ca			Dominicale	Agrario	
1	115	207		-	AUTOVIA SP	1	20	90				Impianto meccanografico del 30/04/1962
Notifica						Partita		12390				

L'intestazione alla data della richiesta deriva dai seguenti atti:

Situazione degli intestati dall'impianto meccanografico

N.	DATI ANAGRAFICI	CODICE FISCALE	DIRITTI E ONERI REALI
1	AUTOSTRAD E SPA CONCESSIONI E COSTRUZIONI AUTOSTRADA con sede in ROMA	00409040581	(1) Proprieta` per 1000/1000 fino al 21/06/2005
DATI DERIVANTI DA		Impianto meccanografico del 30/04/1962	

Unità immobiliari n. 1

Tributi erariali: Euro 0,90

Visura telematica

Visura per immobile

Situazione degli atti informatizzati al 08/07/2015

Dati della richiesta	Comune di NAPOLI (Codice: F839)
	Provincia di NAPOLI
Catasto Terreni	Foglio: 115 Particella: 631

Immobile

N.	DATI IDENTIFICATIVI			DATI CLASSAMENTO					DATI DERIVANTI DA	
	Foglio	Particella	Sub	Porz	Qualità Classe	Superficie(m²)	Deduz	Reddito		
						ha are ca		Dominicale		Agrario
1	115	631		-	ORTO IRRIG 2	06 00	D1B; P2B	Euro 33,52 L. 64.895	Euro 9,30 L. 18.000	FRAZIONAMENTO del 23/04/1987 n. 8699.F01/1991 in atti dal 23/03/1995
Notifica						Partita	290069			

INTESTATI

N.	DATI ANAGRAFICI	CODICE FISCALE	DIRITTI E ONERI REALI
1	CAROLA Alessandra nata a NAPOLI il 04/08/1958	CRLSN58M44F839G*	(1) Proprieta` per 200/1000
2	CAROLA Brigida nata a NAPOLI il 13/10/1966	CRLBGD66R53F839E*	(1) Proprieta` per 200/1000
3	CAROLA Fabrizio nato a NAPOLI il 24/07/1955	CRLFRZ55L24F839P*	(1) Proprieta` per 200/1000
4	CAROLA Maria Pia nata a NAPOLI il 24/09/1912	CRLMRP12P64F839Z*	(1) Proprieta` per 200/1000
5	IMMARINO Annamaria nata a NAPOLI il 23/08/1939	MMRNMR39M63F839Z*	(1) Proprieta` per 200/1000

Unità immobiliari n. 1

Tributi erariali: Euro 0,90

Visura telematica

Visura per immobile

Situazione degli atti informatizzati al 08/07/2015

Dati della richiesta	Comune di NAPOLI (Codice: F839)
	Provincia di NAPOLI
Catasto Terreni	Foglio: 115 Particella: 633

Immobile

N.	DATI IDENTIFICATIVI			DATI CLASSAMENTO					DATI DERIVANTI DA	
	Foglio	Particella	Sub	Porz	Qualità Classe	Superficie(m²) ha are ca	Deduz	Reddito		
								Dominicale	Agrario	
1	115	633		-	AUTOVIA SP	01 50				Variazione del 06/05/2014 n. 183207.1/2014 in atti dal 09/05/2014 (protocollo n. NA0189042) VARIAZ. DEI BENI AUTOSTRADE PER L'ITALIA
Notifica						Partita				

INTESTATO

N.	DATI ANAGRAFICI	CODICE FISCALE	DIRITTI E ONERI REALI
1	AUTOSTRADE PER L'ITALIA S.P.A. con sede in ROMA	07516911000*	(1) Proprieta` per 1/1
DATI DERIVANTI DA		VOLTURA D'UFFICIO del 21/06/2005 Voltura n. 62962.1/2005 in atti dal 07/12/2005 (protocollo n. NA0779591) Repertorio n.: 44841 Rogante: MARICONDA Sede: ROMA	
		Registrazione: Sede: TRASCRIZIONE N.12906/2005	

Unità immobiliari n. 1

Tributi erariali: Euro 0,90

Visura telematica

Visura per immobile

Situazione degli atti informatizzati al 08/07/2015

Dati della richiesta	Comune di NAPOLI (Codice: F839)
	Provincia di NAPOLI
Catasto Terreni	Foglio: 115 Particella: 634

Immobile

N.	DATI IDENTIFICATIVI			DATI CLASSAMENTO						DATI DERIVANTI DA
	Foglio	Particella	Sub	Porz	Qualità Classe	Superficie(m²)	Deduz	Reddito		
						ha are ca		Dominicale	Agrario	
1	115	634		-	ORTO IRRIG 2	18 70	D1C; P2B	Euro 104,57 L. 202.469	Euro 28,97 L. 56.100	FRAZIONAMENTO del 23/04/1987 n. 8699.F04/1991 in atti dal 23/03/1995
Notifica						Partita	284393			

INTESTATO

N.	DATI ANAGRAFICI	CODICE FISCALE	DIRITTI E ONERI REALI
1	AZIENDA PER LA PROMOZIONE DELLO SVILUPPO DEL MEZZOGIORNO	80099150585*	(1) Proprieta` per 1000/1000
DATI DERIVANTI DA		VOLTURA D'UFFICIO del 29/11/1988 Voltura n. 9762.1/1988 in atti dal 23/03/1995 Repertorio n.: 31620 Rogante: M R CAMPANILE Sede: NAPOLI Registrazione: UR Sede: NAPOLI n: 8997 del 06/12/1988	

Unità immobiliari n. 1

Tributi erariali: Euro 0,90

Visura telematica

Visura per immobile

Situazione degli atti informatizzati al 08/07/2015

Dati della richiesta	Comune di NAPOLI (Codice: F839)
	Provincia di NAPOLI
Catasto Terreni	Foglio: 115 Particella: 635

Immobile

N.	DATI IDENTIFICATIVI			DATI CLASSAMENTO					DATI DERIVANTI DA	
	Foglio	Particella	Sub	Porz	Qualità Classe	Superficie(m ²)	Deduz	Reddito		
						ha are ca		Dominicale		Agrario
1	115	635		-	FRUTT IRRIG 2	00 80	D1B; P2B	Euro 3,11 L. 6.021	Euro 1,03 L. 2.000	FRAZIONAMENTO n. 9760.F05/1988 in atti dal 23/03/1995
Notifica						Partita	11734			

INTESTATI

N.	DATI ANAGRAFICI	CODICE FISCALE	DIRITTI E ONERI REALI
1	D' ALESSANDRO Giuseppe;FU NICOLA		(10) Oneri TUTORE
2	DE CRESCENZO Giovanni;FU GIUSEPPE		(10) Oneri TUTORE
3	DE ROBERTO Francesco;DI DOMENICO MINORE		Comproprietario
4	DE ROBERTO Giuseppe;DI DOMENICO MINORE		Comproprietario
5	DE ROBERTO Luigina;DI DOMENICO MINORE		Comproprietario
6	DE ROBERTO Maria;DI DOMENICO MINORE		Comproprietario
7	DE ROBERTO Pietro;DI DOMENICO MINORE		Comproprietario
8	DE ROBERTO Saverio;DI DOMENICO MINORE		Comproprietario
9	IMPERATRICE Antonio;FU GIOVANNI		Comproprietario
10	MAFOLA Anna;FU ANIELLO		Comproprietario
11	SCOGNAMIGLIO Maria;FU GIOVANNI		Comproprietario

Unità immobiliari n. 1

Tributi erariali: Euro 0,90

Visura telematica

Visura storica per immobile

Situazione degli atti informatizzati dall'impianto meccanografico al 20/07/2015

Dati della richiesta	Comune di NAPOLI (Codice: F839)
Catasto Terreni	Provincia di NAPOLI Foglio: 115 Particella: 636

Area di enti urbani e promiscui dal 03/09/2014

N.	DATI IDENTIFICATIVI			DATI CLASSAMENTO					DATI DERIVANTI DA	
	Foglio	Particella	Sub	Porz	Qualità Classe	Superficie(m²)	Deduz	Reddito		
						ha are ca		Dominicale		Agrario
1	115	636		-	ENTE URBANO	05 40				FRAZIONAMENTO del 23/04/1987 n. 114.1/1987 in atti dal 03/09/2014 (protocollo n. NA0330152) ATTIVITA` A16
Notifica					Partita		1			
Annotazioni		di stadio: deriva dalla p.lla 1061 ex 205								

Sono stati inoltre variati i seguenti immobili:

- foglio 115 particella 1061

L'intestazione alla data della richiesta deriva dai seguenti atti:

Situazione dell'immobile che ha originato il precedente dal 03/09/2014

N.	DATI IDENTIFICATIVI			DATI CLASSAMENTO					DATI DERIVANTI DA	
	Foglio	Particella	Sub	Porz	Qualità Classe	Superficie(m²)	Deduz	Reddito		
						ha are ca		Dominicale		Agrario
1	115	1061		-	ENTE URBANO	52 52				VARIAZIONE D'UFFICIO del 03/09/2014 n. 10048.1/2014 in atti dal 03/09/2014 (protocollo n. NA0330146) ATTIVITA` A16
Notifica					Partita		1			
Annotazioni		di immobile: attivita'a16								

Nella variazione sono stati soppressi i seguenti immobili:

- foglio 115 particella 206

Visura storica per immobile

Situazione degli atti informatizzati dall'impianto meccanografico al 20/07/2015

Area di enti urbani e promiscui dal 02/07/2008

N.	DATI IDENTIFICATIVI			DATI CLASSAMENTO					DATI DERIVANTI DA	
	Foglio	Particella	Sub	Porz	Qualità Classe	Superficie(m²)	Deduz	Reddito		
						ha are ca		Dominicale		Agrario
1	115	1061		-	ENTE URBANO	46 94				Tipo mappale del 02/07/2008 n. 592135.1/2008 in atti dal 02/07/2008 (protocollo n. NA0592135)
Notifica					Partita	1				

Nella variazione sono stati soppressi i seguenti immobili:

- foglio 115 particella 205

L'intestazione alla data della richiesta deriva dai seguenti atti:

Situazione dell'immobile che ha originato il precedente dal 23/08/2005

N.	DATI IDENTIFICATIVI			DATI CLASSAMENTO					DATI DERIVANTI DA	
	Foglio	Particella	Sub	Porz	Qualità Classe	Superficie(m²)	Deduz	Reddito		
						ha are ca		Dominicale		Agrario
1	115	205		-	ORTO IRRIG 2	46 94		Euro 276,36	Euro 72,73	VARIAZIONE D'UFFICIO del 23/08/2005 n. 525269.1/2005 in atti dal 23/08/2005 (protocollo n. NA0526117) ISTANZA 525269 DEL 23/8/05 RETT. TM 874/87
Notifica					Partita					
Annotazioni		migliore precisazione di superficie								

Numero di mappa soppresso dal 10/01/2002

N.	DATI IDENTIFICATIVI			DATI CLASSAMENTO					DATI DERIVANTI DA	
	Foglio	Particella	Sub	Porz	Qualità Classe	Superficie(m²)	Deduz	Reddito		
						ha are ca		Dominicale		Agrario
1	115	205		-	SOPPRESSO	00 00				TIPO MAPPALE del 13/03/1987 n. 874.1/1987 in atti dal 10/01/2002 (protocollo n. 19059)
Notifica					Partita	0				
Annotazioni		soppressa ed unita alla p.lla 31 del foglio 114								

Visura storica per immobile

Situazione degli atti informatizzati dall'impianto meccanografico al 20/07/2015

Situazione dell'Immobile dal 07/09/1989

N.	DATI IDENTIFICATIVI			DATI CLASSAMENTO					DATI DERIVANTI DA	
	Foglio	Particella	Sub	Porz	Qualità Classe	Superficie(m²)	Deduz	Reddito		
						ha are ca		Dominicale		Agrario
1	115	205		-	ORTO IRRIG 2	46 94	D1B; P2B	Euro 262,20 L. 507.694	Euro 72,73 L. 140.820	FRAZIONAMENTO/1968 in atti dal 07/09/1989
Notifica						Partita	12206			

Sono stati inoltre variati i seguenti immobili:

- foglio 115 particella 690

Situazione dell'Immobile dall'impianto meccanografico

N.	DATI IDENTIFICATIVI			DATI CLASSAMENTO					DATI DERIVANTI DA	
	Foglio	Particella	Sub	Porz	Qualità Classe	Superficie(m²)	Deduz	Reddito		
						ha are ca		Dominicale		Agrario
1	115	205		-	ORTO IRRIG 2	56 04	D1B; P2B	L. 606.117	L. 168.120	Impianto meccanografico del 30/04/1962
Notifica						Partita	12206			

L'intestazione alla data della richiesta deriva dai seguenti atti:

Situazione degli intestati dall'impianto meccanografico

N.	DATI ANAGRAFICI	CODICE FISCALE	DIRITTI E ONERI REALI
1	D'ALESSANDRO Giuseppe		(1) Proprieta` per 1000/1000 FU LUIGI fino al 24/09/1991
DATI DERIVANTI DA		VARIAZIONE D'UFFICIO del 23/08/2005 n. 525269.1/2005 in atti dal 23/08/2005 (protocollo n. NA0526117) Registrazione: ISTANZA 525269 DEL 23/8/05 RETT. TM 874/87	

N.	DATI ANAGRAFICI	CODICE FISCALE	DIRITTI E ONERI REALI
1	BORRIELLO Gelsomina nata a NAPOLI il 21/10/1930	BRRGSM30R61F839U*	(8) Usufrutto per 500/1000 fino al 02/07/2008
2	D'ALESSANDRO Giuseppe nato a NAPOLI il 17/03/1920	DLSGPP20C17F839A*	(8) Usufrutto per 500/1000 fino al 02/07/2008
3	D'ALESSANDRO Luigi nato a NAPOLI il 17/06/1960	DLSLGU60H17F839S*	(2) Nuda proprieta` per 1000/1000 fino al 02/07/2008
DATI DERIVANTI DA		ISTRUMENTO (ATTO PUBBLICO) del 24/09/1991 Voltura n. 8707.1/1991 in atti dal 02/07/2008 (protocollo n. NA0591701) Repertorio n.: 22599 Rogante: NOTAIO ALIFANO ERR Sede: NAPOLI Registrazione: PU Sede: NAPOLI n: 19508 del 04/10/1991 DONAZIONE	

N.	DATI ANAGRAFICI	CODICE FISCALE	DIRITTI E ONERI REALI
1	D'ALESSANDRO Giuseppe;FU LUIGI		fino al 13/03/1987
DATI DERIVANTI DA		Impianto meccanografico del 30/04/1962	

* Codice Fiscale Validato in Anagrafe Tributaria



Ufficio Provinciale di Napoli - Territorio
Servizi Catastali

Visura storica per immobile

Situazione degli atti informatizzati dall'impianto meccanografico al 20/07/2015

Data: 20/07/2015 - Ora: 18.28.35 Fine

Visura n.: T252552 Pag: 4

Unità immobiliari n. 1

Tributi erariali: Euro 0,90

Visura telematica

Visura per immobile

Situazione degli atti informatizzati al 08/07/2015

Dati della richiesta	Comune di NAPOLI (Codice: F839)
	Provincia di NAPOLI
Catasto Terreni	Foglio: 115 Particella: 637

Immobile

N.	DATI IDENTIFICATIVI			DATI CLASSAMENTO						DATI DERIVANTI DA
	Foglio	Particella	Sub	Porz	Qualità Classe	Superficie(m²)	Deduz	Reddito		
						ha are ca		Dominicale	Agrario	
1	115	637		-	ORTO IRRIG 2	10 00	D1B; P2B	Euro 55,86 L. 108.158	Euro 15,49 L. 30.000	FRAZIONAMENTO del 23/04/1987 n. 9761.F07/1988 in atti dal 23/03/1995
Notifica						Partita	21255			

INTESTATO

N.	DATI ANAGRAFICI	CODICE FISCALE	DIRITTI E ONERI REALI
1	AZIENDA PER LA PROMOZIONE DELLO SVILUPPO DEL MEZZOGIORNO	80099150585*	(1) Proprieta` per 1000/1000
DATI DERIVANTI DA		VOLTURA D'UFFICIO del 29/11/1988 Voltura n. 9761.1/1988 in atti dal 23/03/1995 Repertorio n.: 31621 Rogante: MARIA ROSARIA CAMP Sede: NAPOLI Registrazione: UR Sede: NAPOLI n: 8998 del 06/12/1988	

Unità immobiliari n. 1

Tributi erariali: Euro 0,90

Visura telematica

Visura per immobile

Situazione degli atti informatizzati al 27/05/2016

Dati della richiesta	Comune di NAPOLI (Codice: F839)
	Provincia di NAPOLI
Catasto Terreni	Foglio: 155 Particella: 248

Area di enti urbani e promiscui

N.	DATI IDENTIFICATIVI			DATI CLASSAMENTO						DATI DERIVANTI DA		
	Foglio	Particella	Sub	Porz	Qualità Classe	Superficie(m²)			Deduz		Reddito	
						ha	are	ca			Dominicale	Agrario
1	155	248		-	ENTE URBANO	11	83	92				Tipo mappale del 07/10/2011 protocollo n. NA0828445 in atti dal 07/10/2011 presentato il 07/10/2011 (n. 828445.1/2011)
Notifica								Partita	1			
DATI DERIVANTI DA)								

Unità immobiliari n. 1

Tributi erariali: Euro 0,90

Visura telematica

* Codice Fiscale Validato in Anagrafe Tributaria

Visura per immobile

Situazione degli atti informatizzati al 22/02/2016

Dati della richiesta	Comune di NAPOLI (Codice: F839)
	Provincia di NAPOLI
Catasto Terreni	Foglio: 156 Particella: 392

Area di enti urbani e promiscui

N.	DATI IDENTIFICATIVI			DATI CLASSAMENTO						DATI DERIVANTI DA		
	Foglio	Particella	Sub	Porz	Qualità Classe	Superficie(m²)		Deduz	Reddito			
						ha	are		ca		Dominicale	Agrario
1	156	392		-	ENTE URBANO	2	66	54				Tipo mappale del 07/04/2011 n. 346005.1/2011 in atti dal 07/04/2011 (protocollo n. NA0346005) presentato il 07/04/2011
Notifica							Partita	1				
Annotazioni	di immobile: comprende il fg. 156 n. 16,17,18,33											

Unità immobiliari n. 1

Tributi erariali: Euro 0,90

Visura telematica

* Codice Fiscale Validato in Anagrafe Tributaria

Visura per immobile

Situazione degli atti informatizzati al 26/05/2016

Dati della richiesta	Comune di NAPOLI (Codice: F839)
	Provincia di NAPOLI
Catasto Terreni	Foglio: 158 Particella: 819

Area di enti urbani e promiscui

N.	DATI IDENTIFICATIVI			DATI CLASSAMENTO						DATI DERIVANTI DA		
	Foglio	Particella	Sub	Porz	Qualità Classe	Superficie(m²)		Deduz	Reddito			
						ha	are ca		Dominicale		Agrario	
1	158	819		-	ENTE URBANO	53	57					FRAZIONAMENTO del 25/09/2009 protocollo n. NA0799209 in atti dal 25/09/2009 presentato il 24/09/2009 (n. 799209.1/2009)
Notifica				Partita				1				
DATI DERIVANTI DA												

Unità immobiliari n. 1

Tributi erariali: Euro 0,90

Visura telematica

* Codice Fiscale Validato in Anagrafe Tributaria

Visura per immobile

Situazione degli atti informatizzati al 26/05/2016

Dati della richiesta	Comune di NAPOLI (Codice: F839)
	Provincia di NAPOLI
Catasto Terreni	Foglio: 158 Particella: 873

Immobile

N.	DATI IDENTIFICATIVI			DATI CLASSAMENTO					DATI DERIVANTI DA	
	Foglio	Particella	Sub	Porz	Qualità Classe	Superficie(m²) ha are ca	Deduz	Reddito		
								Dominicale	Agrario	
1	158	873		-	RELENTE UR	03 17				Variazione del 18/06/2014 protocollo n. NA0247299 in atti dal 18/06/2014 MOD. 26 SU DICHIARAZIONE DI PARTE DA VERIFICARE (n. 247283.1/2014)
Notifica				Partita						
Annotazioni				di immobile: sr-mod. 26 su dichiarazione di parte da verificare						

INTESTATO

N.	DATI ANAGRAFICI	CODICE FISCALE	DIRITTI E ONERI REALI
1	GALLERIE COMMERCIALI ITALIA S.P.A. con sede in ROZZANO	03349340962*	(1) Proprieta` per 1/1
DATI DERIVANTI DA)			

Unità immobiliari n. 1

Tributi erariali: Euro 0,90

Visura telematica

* Codice Fiscale Validato in Anagrafe Tributaria

Allegato 3b

Visura per immobile

Situazione degli atti informatizzati al 05/06/2015

Dati della richiesta	Comune di NAPOLI (Codice: F839)
	Provincia di NAPOLI
Catasto Terreni	Foglio: 84 Particella: 232

Area di enti urbani e promiscui

N.	DATI IDENTIFICATIVI			DATI CLASSAMENTO						DATI DERIVANTI DA		
	Foglio	Particella	Sub	Porz	Qualità Classe	Superficie(m²)		Deduz	Reddito			
						ha are ca				Dominicale	Agrario	
1	84	232		-	ENTE URBANO	15	83	16				FRAZIONAMENTO del 10/07/1991 n. 2305.2/1991 in atti dal 21/09/1998
Notifica						Partita			1			

Unità immobiliari n. 1

Tributi erariali: Euro 0,90

Visura telematica

Visura per immobile

Situazione degli atti informatizzati al 08/07/2015

Dati della richiesta	Comune di NAPOLI (Codice: F839)
	Provincia di NAPOLI
Catasto Terreni	Foglio: 113 Particella: 283

Immobile

N.	DATI IDENTIFICATIVI			DATI CLASSAMENTO						DATI DERIVANTI DA
	Foglio	Particella	Sub	Porz	Qualità Classe	Superficie(m²) ha are ca	Deduz	Reddito		
								Dominicale	Agrario	
1	113	283		-	ORTO IRRIG 1	07 04	P2B	Euro 41,63 L. 80.608	Euro 14,54 L. 28.160	FRAZIONAMENTO del 26/02/1962 n. 18465 in atti dal 30/12/1965
Notifica						Partita	7826			

INTESTATO

N.	DATI ANAGRAFICI	CODICE FISCALE	DIRITTI E ONERI REALI
1	AGENZIA PER LA PROMOZIONE DELLO SVILUPPO DEL MEZZOGIORNO CON SEDE IN ROMA	97048990580*	(1) Proprieta` per 1000/1000
DATI DERIVANTI DA	DECRETO (DISPOSIZIONI DELLE AUTORITA') del 04/04/1989 n. 3094.1/1989 in atti dal 14/10/1992 Rogante: PREFETTURA Sede: NAPOLI Registrazione: Sede: NAPOLI n: 2384 del 12/04/1989		

Unità immobiliari n. 1

Tributi erariali: Euro 0,90

Visura telematica

Visura storica per immobile

Situazione degli atti informatizzati dall'impianto meccanografico al 09/07/2015

Dati della richiesta	Comune di NAPOLI (Codice: F839)
Catasto Terreni	Provincia di NAPOLI
	Foglio: 113 Particella: 394

Area di enti urbani e promiscui dal 18/09/2013

N.	DATI IDENTIFICATIVI			DATI CLASSAMENTO						DATI DERIVANTI DA				
	Foglio	Particella	Sub	Porz	Qualità Classe	Superficie(m²)			Deduz		Reddito			
						ha	are	ca			Dominicale	Agrario		
1	113	394		-	ENTE URBANO	5	31	71						Tipo mappale del 18/09/2013 n. 421652.1/2013 in atti dal 18/09/2013 (protocollo n. NA0421652) presentato il 17/09/2013
Notifica					Partita		1							
Annotazioni		di immobile: sr - comprende il fg. 113 n. 385 , 387												

Area di enti urbani e promiscui dal 18/01/2010

N.	DATI IDENTIFICATIVI			DATI CLASSAMENTO						DATI DERIVANTI DA				
	Foglio	Particella	Sub	Porz	Qualità Classe	Superficie(m²)			Deduz		Reddito			
						ha	are	ca			Dominicale	Agrario		
1	113	394		-	ENTE URBANO	5	31	71						Tipo mappale del 18/01/2010 n. 36718.1/2010 in atti dal 18/01/2010 (protocollo n. NA0036718) presentato il 18/01/2010
Notifica					Partita		1							
Annotazioni		di immobile: sr - comprende il fg. 113 n. 385 , 387												

Area di enti urbani e promiscui dal 20/03/2003

N.	DATI IDENTIFICATIVI			DATI CLASSAMENTO						DATI DERIVANTI DA				
	Foglio	Particella	Sub	Porz	Qualità Classe	Superficie(m²)			Deduz		Reddito			
						ha	are	ca			Dominicale	Agrario		
1	113	394		-	ENTE URBANO	5	31	71						Tipo mappale del 20/03/2003 n. 1525.1/2003 in atti dal 20/03/2003 (protocollo n. 740809)

Visura storica per immobile

Situazione degli atti informatizzati dall'impianto meccanografico al 09/07/2015

Notifica		Partita	1		
Annotazioni	sr - comprende il fg. 113 n. 385 , 387				

Area di enti urbani e promiscui dal 07/02/2000

N.	DATI IDENTIFICATIVI			DATI CLASSAMENTO					DATI DERIVANTI DA			
	Foglio	Particella	Sub	Porz	Qualità Classe	Superficie(m ²)				Deduz	Reddito	
						ha are ca				Dominicale	Agrario	
1	113	394		-	ENTE URBANO	5	31	71				VARIAZIONE GEOMETRICA del 07/02/2000 n. 13381.2/2000 in atti dal 07/02/2000
Notifica						Partita	1					
Annotazioni	sr - comprende il fg. 113 n. 385 , 387											

Nella variazione sono stati soppressi i seguenti immobili:

- foglio 113 particella 385 - foglio 113 particella 387

Per ulteriori variazioni richiedere le visure storiche dei seguenti immobili variati o soppressi, originari del precedente:

- foglio 113 particella 385

- foglio 113 particella 387

Unità immobiliari n. 1

Tributi erariali: Euro 0,90

Visura telematica

Visura storica per immobile

Situazione degli atti informatizzati dall'impianto meccanografico al 14/07/2015

Dati della richiesta	Comune di NAPOLI (Codice: F839)
Catasto Terreni	Provincia di NAPOLI
	Foglio: 113 Particella: 398

Area di enti urbani e promiscui dal 11/04/2013

N.	DATI IDENTIFICATIVI			DATI CLASSAMENTO						DATI DERIVANTI DA		
	Foglio	Particella	Sub	Porz	Qualità Classe	Superficie(m²)		Deduz	Reddito			
						ha	are ca		Dominicale		Agrario	
1	113	398		-	ENTE URBANO	6	04 09					Tipo mappale del 11/04/2013 n. 142849.1/2013 in atti dal 11/04/2013 (protocollo n. NA0142849) presentato il 11/04/2013 PER DEMOLIZIONE PARZIALE
Notifica						Partita		1				
Annotazioni		di immobile: sr										

Area di enti urbani e promiscui dal 10/07/2008

N.	DATI IDENTIFICATIVI			DATI CLASSAMENTO						DATI DERIVANTI DA		
	Foglio	Particella	Sub	Porz	Qualità Classe	Superficie(m²)		Deduz	Reddito			
						ha	are ca		Dominicale		Agrario	
1	113	398		-	ENTE URBANO	6	04 09					Tipo mappale del 10/07/2008 n. 618767.1/2008 in atti dal 10/07/2008 (protocollo n. NA0618767)
Notifica						Partita		1				
Annotazioni		sr										

Area di enti urbani e promiscui dal 04/04/2007

N.	DATI IDENTIFICATIVI			DATI CLASSAMENTO						DATI DERIVANTI DA		
	Foglio	Particella	Sub	Porz	Qualità Classe	Superficie(m²)		Deduz	Reddito			
						ha	are ca		Dominicale		Agrario	
1	113	398		-	ENTE URBANO	6	27 35					Tipo mappale del 04/04/2007 n. 253714.1/2007 in atti dal 04/04/2007 (protocollo n. NA0253714)

Visura storica per immobile

Situazione degli atti informatizzati dall'impianto meccanografico al 14/07/2015

Notifica		Partita	1		
-----------------	--	----------------	---	--	--

Area di enti urbani e promiscui dal 24/08/2005

N.	DATI IDENTIFICATIVI			DATI CLASSAMENTO						DATI DERIVANTI DA		
	Foglio	Particella	Sub	Porz	Qualità Classe	Superficie(m²)			Deduz		Reddito	
						ha	are	ca			Dominicale	Agrario
1	113	398		-	ENTE URBANO	6	27	35				VARIAZIONE D'UFFICIO del 23/08/2005 n. 525269.1/2005 in atti dal 24/08/2005 (protocollo n. NA0527018) ISTANZA 525269 DEL 23/8/05 RETT. TM 874/87

Notifica		Partita	1		
-----------------	--	----------------	---	--	--

Annotazioni	deriva dalla p.lla 124				
--------------------	------------------------	--	--	--	--

Sono stati inoltre variati i seguenti immobili:

- foglio 113 particella 124

L'intestazione alla data della richiesta deriva dai seguenti atti:

Situazione dell'immobile che ha originato il precedente dal 24/08/2005

N.	DATI IDENTIFICATIVI			DATI CLASSAMENTO						DATI DERIVANTI DA		
	Foglio	Particella	Sub	Porz	Qualità Classe	Superficie(m²)			Deduz		Reddito	
						ha	are	ca			Dominicale	Agrario
1	113	124		-	ENTE URBANO	25	97	39				VARIAZIONE D'UFFICIO del 23/08/2005 n. 525269.1/2005 in atti dal 24/08/2005 (protocollo n. NA0526905) ISTANZA 525269 DEL 23/8/05 RETT. TM 874/87

Notifica		Partita	1		
-----------------	--	----------------	---	--	--

Annotazioni	variata con le acque del fg 86				
--------------------	--------------------------------	--	--	--	--

Sono stati inoltre variati i seguenti immobili:

- foglio 86 particella /

Visura storica per immobile

Situazione degli atti informatizzati dall'impianto meccanografico al 14/07/2015

Area di enti urbani e promiscui dal 24/08/2005

N.	DATI IDENTIFICATIVI			DATI CLASSAMENTO						DATI DERIVANTI DA		
	Foglio	Particella	Sub	Porz	Qualità Classe	Superficie(m²)			Deduz		Reddito	
						ha	are	ca			Dominicale	Agrario
1	113	124		-	ENTE URBANO	25	90	04				VARIAZIONE D'UFFICIO del 23/08/2005 n. 525269.1/2005 in atti dal 24/08/2005 (protocollo n. NA0526860) ISTANZA 525269 DEL 23/8/05 RETT. TM 874/87
Notifica								Partita	1			
Annotazioni				variata con la p.lla 114 del fg 86								

Area di enti urbani e promiscui dal 14/01/2002

N.	DATI IDENTIFICATIVI			DATI CLASSAMENTO						DATI DERIVANTI DA		
	Foglio	Particella	Sub	Porz	Qualità Classe	Superficie(m²)			Deduz		Reddito	
						ha	are	ca			Dominicale	Agrario
1	113	124		-	ENTE URBANO	25	28	45				TIPO MAPPALE del 04/11/1983 n. 3665.1/1983 in atti dal 14/01/2002 (protocollo n. 24452)
Notifica								Partita	1			
Annotazioni				variata di superficie comprende le p. lle 100,101,152/1,153,156/1,151,152/2,155,156/2,157,150, 146,258,144,145,276,280,87,282,120,121,133,139,158, 159,147,98,148,123,129,131,134,136,140,263,135,109, 257,118,119,125,126,127,128,281,97,110,111,92,255,95, 96,79,256,115,93,106,107,105,108,112,113,114,116,117, 90,91,102,103,130,273,274,141,142,137,138,271,143,268,149,269,154,94,277,278								

Nella variazione sono stati soppressi i seguenti immobili:

- foglio 113 particella 100 - foglio 113 particella 101 - foglio 113 particella 152 sub. 1 - foglio 113 particella 153 - foglio 113 particella 156 sub. 1 - foglio 113 particella 151 - foglio 113 particella 152 sub. 2 - foglio 113 particella 155 - foglio 113 particella 156 sub. 2 - foglio 113 particella 157 - foglio 113 particella 150 - foglio 113 particella 146 - foglio 113 particella 258 - foglio 113 particella 144 - foglio 113 particella 145 - foglio 113 particella 276 - foglio 113 particella 280 - foglio 113 particella 87 - foglio 113 particella 282 - foglio 113 particella 120 - foglio 113 particella 121 - foglio 113 particella 133 - foglio 113 particella 139 - foglio 113 particella 158 - foglio 113 particella 159 - foglio 113 particella 147 - foglio 113 particella 98 - foglio 113 particella 148 - foglio 113 particella 123 - foglio 113 particella 129 - foglio 113 particella 131 - foglio 113 particella 134 - foglio 113 particella 136 - foglio 113 particella 140 - foglio 113 particella 263 - foglio 113 particella 135 - foglio 113 particella 109 - foglio 113 particella 257 - foglio 113 particella 118 - foglio 113 particella 119 - foglio 113 particella 125 - foglio 113 particella 126 - foglio 113 particella 127 - foglio 113 particella 128 - foglio 113 particella 281 - foglio 113 particella 97 - foglio 113 particella 110 - foglio 113 particella 111 - foglio 113 particella 92 - foglio 113 particella 255 - foglio 113 particella 95 - foglio 113 particella 96 - foglio 113 particella 79 - foglio 113 particella 256 - foglio 113 particella 115 - foglio 113 particella 93 - foglio 113 particella 106 - foglio 113 particella 107 - foglio 113 particella 105 - foglio 113 particella 108 - foglio 113 particella 112 - foglio 113 particella 113 - foglio 113 particella 114 - foglio 113 particella 116 - foglio 113 particella 117 - foglio 113 particella 90 - foglio 113 particella 91 - foglio 113 particella 102 - foglio 113 particella 103 - foglio 113 particella 130 - foglio 113 particella 273 - foglio 113 particella 274 - foglio 113 particella 141 - foglio 113 particella 142 - foglio 113 particella 137 - foglio 113 particella 138 - foglio 113 particella 271 - foglio 113 particella 143 - foglio 113 particella 268 - foglio 113 particella 149 - foglio 113 particella 269 - foglio 113 particella 154 - foglio 113 particella 94 - foglio 113 particella 277 - foglio 113 particella 278

Visura storica per immobile

Situazione degli atti informatizzati dall'impianto meccanografico al 14/07/2015

Situazione dell'Immobile dall'impianto meccanografico

N.	DATI IDENTIFICATIVI			DATI CLASSAMENTO						DATI DERIVANTI DA	
	Foglio	Particella	Sub	Porz	Qualità Classe	Superficie(m²)		Deduz	Reddito		
						ha	are ca		Dominicale		Agrario
1	113	124		-	ORTO IRRIG 1	2	05 90	D1A; P2B	Euro 1.211,20 L. 2.345.201	Euro 425,35 L. 823.600	Impianto meccanografico del 30/04/1962
Notifica						Partita		8281			

L'intestazione alla data della richiesta deriva dai seguenti atti:

Situazione degli intestati dal 31/12/1989

N.	DATI ANAGRAFICI	CODICE FISCALE	DIRITTI E ONERI REALI
1	KUWAIT RAFFINAZIONE E CHIMICA SPA CON SEDE IN GENOVA		fino al 04/11/1983
DATI DERIVANTI DA		VERBALE del 28/05/1990 Voltura n. 5130.1/1992 in atti dal 22/05/1992 Repertorio n.: 94644 Rogante: NICOLO' BRUNO Sede: ROMA Registrazione: PU Sede: ROMA del 05/06/1990	

Situazione degli intestati dal 30/12/1963

N.	DATI ANAGRAFICI	CODICE FISCALE	DIRITTI E ONERI REALI
1	MOBIL RAFFINAZIONE E CHIMICA SPA	06746380150	fino al 28/05/1990
DATI DERIVANTI DA		ISTRUMENTO (ATTO PUBBLICO) del 31/12/1989 Voltura n. 5129.2/1992 in atti dal 22/05/1992 Repertorio n.: 29988 Rogante: GIUSEPPE TORRENTE Sede: GENOVA Registrazione: PU Sede: GENOVA n: 795 del 15/01/1990	

Situazione degli intestati relativa ad atto del 26/02/1962 (antecedente all'impianto meccanografico)

N.	DATI ANAGRAFICI	CODICE FISCALE	DIRITTI E ONERI REALI
1	SPA MOBIL CHIMICA ITALIANA CON SEDE IN NAPOLI		fino al 31/12/1989
DATI DERIVANTI DA		ISTRUMENTO (ATTO PUBBLICO) del 30/12/1963 n. 13366 in atti dal 30/12/1966 Rogante: PROVVEDITORE Sede: NAPOLI Registrazione: PU Sede: NAPOLI n: 16480 del 16/01/1964	

Situazione degli intestati dall'impianto meccanografico

N.	DATI ANAGRAFICI	CODICE FISCALE	DIRITTI E ONERI REALI
1	PROVVEDITORATO ALLE OPERE PER LA CAMPANIA ED IL MOLISE		fino al 30/12/1963
DATI DERIVANTI DA		DECRETO (DISPOSIZIONI DELLE AUTORITA') del 26/02/1962 Voltura n. 13564 in atti dal 30/12/1964 Repertorio n.: 7276 Rogante: PREFETTO Sede: NAPOLI Registrazione: PU Sede: NAPOLI n: 6137 del 14/03/1962	

N.	DATI ANAGRAFICI	CODICE FISCALE	DIRITTI E ONERI REALI
1	RICCIARDI Vera		fino al 26/02/1962
DATI DERIVANTI DA		Impianto meccanografico del 30/04/1962	



Ufficio Provinciale di Napoli - Territorio
Servizi Catastali

Visura storica per immobile

Situazione degli atti informatizzati dall'impianto meccanografico al 14/07/2015

Data: 14/07/2015 - Ora: 18.06.28

Fine

Visura n.: T274827 Pag: 5

Visura telematica

Visura per immobile

Situazione degli atti informatizzati al 22/02/2016

Dati della richiesta	Comune di NAPOLI (Codice: F839)
	Provincia di NAPOLI
Catasto Terreni	Foglio: 145 Particella: 154

Area di enti urbani e promiscui

N.	DATI IDENTIFICATIVI			DATI CLASSAMENTO						DATI DERIVANTI DA	
	Foglio	Particella	Sub	Porz	Qualità Classe	Superficie(m ²)		Deduz	Reddito		
						ha	are ca		Dominicale		Agrario
1	145	154		-	ENTE URBANO	88	80				FRAZIONAMENTO del 23/01/2015 n. 21577.1/2015 in atti dal 23/01/2015 (protocollo n. NA0021577) presentato il 22/01/2015
Notifica						Partita		1			

Unità immobiliari n. 1

Tributi erariali: Euro 0,90

Visura telematica

* Codice Fiscale Validato in Anagrafe Tributaria

Visura per immobile

Situazione degli atti informatizzati al 22/02/2016

Dati della richiesta	Comune di NAPOLI (Codice: F839)
Catasto Terreni	Provincia di NAPOLI
	Foglio: 145 Particella: 258

Area di enti urbani e promiscui

N.	DATI IDENTIFICATIVI			DATI CLASSAMENTO						DATI DERIVANTI DA	
	Foglio	Particella	Sub	Porz	Qualità Classe	Superficie(m²)		Deduz	Reddito		
						ha	are ca		Dominicale		Agrario
1	145	258		-	ENTE URBANO	50	80				Tipo mappale del 28/02/2012 n. 117069.1/2012 in atti dal 28/02/2012 (protocollo n. NA0117069) presentato il 27/02/2012
Notifica						Partita		1			

Unità immobiliari n. 1

Tributi erariali: Euro 0,90

Visura telematica

* Codice Fiscale Validato in Anagrafe Tributaria

Visura storica per immobile

Situazione degli atti informatizzati dall'impianto meccanografico al 09/07/2015

Dati della richiesta	Comune di NAPOLI (Codice: F839)
Catasto Terreni	Provincia di NAPOLI Foglio: 147 Particella: 122

Accessorio comune ad ente rurale ed urbano dal 28/10/2014

N.	DATI IDENTIFICATIVI			DATI CLASSAMENTO					DATI DERIVANTI DA	
	Foglio	Particella	Sub	Porz	Qualità Classe	Superficie(m²)	Deduz	Reddito		
						ha are ca		Dominicale		Agrario
1	147	122		-	AREA	07 80				VARIAZIONE D'UFFICIO del 28/10/2014 n. 14657.1/2014 in atti dal 28/10/2014 (protocollo n. NA0413345) ATTIVITA A16
Notifica					Partita	2				
Annotazioni		di immobile: attivita a16								

Sono stati inoltre variati i seguenti immobili:

- foglio 147 particella 29 - foglio 147 particella 39 - foglio 147 particella 52 - foglio 147 particella 65 - foglio 147 particella 72 - foglio 147 particella 73 - foglio 147 particella 135

Area di enti urbani e promiscui dall'impianto meccanografico

N.	DATI IDENTIFICATIVI			DATI CLASSAMENTO					DATI DERIVANTI DA	
	Foglio	Particella	Sub	Porz	Qualità Classe	Superficie(m²)	Deduz	Reddito		
						ha are ca		Dominicale		Agrario
1	147	122		-	ENTE URBANO	07 80				Impianto meccanografico del 30/04/1962
Notifica					Partita	1				

Unità immobiliari n. 1

Tributi erariali: Euro 0,90

Visura telematica

Visura per immobile

Situazione degli atti informatizzati al 08/07/2015

Dati della richiesta	Comune di NAPOLI (Codice: F839)
	Provincia di NAPOLI
Catasto Terreni	Foglio: 147 Particella: 212

Immobile

N.	DATI IDENTIFICATIVI			DATI CLASSAMENTO					DATI DERIVANTI DA	
	Foglio	Particella	Sub	Porz	Qualità Classe	Superficie(m²) ha are ca	Deduz	Reddito		
								Dominicale	Agrario	
1	147	212		-	FERROVIA SP	11 30				Impianto meccanografico del 30/04/1962
Notifica						Partita				

INTESTATO

N.	DATI ANAGRAFICI	CODICE FISCALE	DIRITTI E ONERI REALI
1	FERROVIE DELLO STATO - SOCIETA` DI TRASPORTI E SERVIZI PER AZIONI con sede in ROMA	01585570581*	(1) Proprieta` per 1000/1000
DATI DERIVANTI DA		DECRETO (DISPOSIZIONI DELLE AUTORITA`) del 06/03/2001 Trascrizione n. 15330.1/2001 in atti dal 13/11/2001 Repertorio n.: 9709 Rogante: STUDIO CASTELLINI Sede: ROMA Registrazione: Sede: APPLICAZIONE ART. 5 LEGGE 488/1999	

Unità immobiliari n. 1

Tributi erariali: Euro 0,90

Visura telematica

Visura storica per immobile

Situazione degli atti informatizzati dall'impianto meccanografico al 09/07/2015

Dati della richiesta	Comune di NAPOLI (Codice: F839)
Catasto Terreni	Provincia di NAPOLI Foglio: 147 Particella: 297

Accessorio comune ad ente rurale ed urbano dal 29/10/2014

N.	DATI IDENTIFICATIVI			DATI CLASSAMENTO					DATI DERIVANTI DA	
	Foglio	Particella	Sub	Porz	Qualità Classe	Superficie(m²)	Deduz	Reddito		
						ha are ca		Dominicale		Agrario
1	147	297		-	AREA	09 53				VARIAZIONE D'UFFICIO del 29/10/2014 n. 14688.1/2014 in atti dal 29/10/2014 (protocollo n. NA0414590) ATTIVITA A16
Notifica					Partita	2				
Annotazioni		di immobile: attivita a16								

Sono stati inoltre variati i seguenti immobili:

- foglio 147 particella 215 - foglio 147 particella 247 - foglio 147 particella 280 - foglio 147 particella 298 - foglio 147 particella 299 - foglio 147 particella 300

Area di enti urbani e promiscui dal 24/05/1977

N.	DATI IDENTIFICATIVI			DATI CLASSAMENTO					DATI DERIVANTI DA	
	Foglio	Particella	Sub	Porz	Qualità Classe	Superficie(m²)	Deduz	Reddito		
						ha are ca		Dominicale		Agrario
1	147	297		-	ENTE URBANO	09 53				FRAZIONAMENTO del 24/05/1977 n. 159678 in atti dal 27/05/1986 PRESIDENTE REGIONE
Notifica					Partita	1				

Sono stati inoltre variati i seguenti immobili:

- foglio 147 particella 123 - foglio 147 particella 298

Visura storica per immobile

Situazione degli atti informatizzati dall'impianto meccanografico al 09/07/2015

Situazione dell'immobile che ha originato il precedente dal 04/05/1977

N.	DATI IDENTIFICATIVI			DATI CLASSAMENTO					DATI DERIVANTI DA	
	Foglio	Particella	Sub	Porz	Qualità Classe	Superficie(m²)	Deduz	Reddito		
						ha are ca		Dominicale		Agrario
1	147	123		-	ENTE URBANO	12 70				VARIAZIONE D'UFFICIO n. 19777 in atti dal 04/05/1977
Notifica						Partita	1			

Sono stati inoltre variati i seguenti immobili:

- foglio 147 particella 124 - foglio 147 particella 134 - foglio 147 particella 135 - foglio 151 particella 1 - foglio 151 particella 2 - foglio 151 particella 12 - foglio 151 particella 18 - foglio 151 particella 24 - foglio 151 particella 26

Area di enti urbani e promiscui dall'impianto meccanografico

N.	DATI IDENTIFICATIVI			DATI CLASSAMENTO					DATI DERIVANTI DA	
	Foglio	Particella	Sub	Porz	Qualità Classe	Superficie(m²)	Deduz	Reddito		
						ha are ca		Dominicale		Agrario
1	147	123		-	ENTE URBANO	12 70				Impianto meccanografico del 30/04/1962
Notifica						Partita	1			

Unità immobiliari n. 1

Tributi erariali: Euro 0,90

Visura telematica

Visura storica per immobile

Situazione degli atti informatizzati dall'impianto meccanografico al 09/07/2015

Dati della richiesta	Comune di NAPOLI (Codice: F839)
Catasto Terreni	Provincia di NAPOLI Foglio: 147 Particella: 299

Accessorio comune ad ente rurale ed urbano dal 29/10/2014

N.	DATI IDENTIFICATIVI			DATI CLASSAMENTO					DATI DERIVANTI DA	
	Foglio	Particella	Sub	Porz	Qualità Classe	Superficie(m²)	Deduz	Reddito		
						ha are ca		Dominicale		Agrario
1	147	299		-	AREA	12 95				VARIAZIONE D'UFFICIO del 29/10/2014 n. 14688.1/2014 in atti dal 29/10/2014 (protocollo n. NA0414590) ATTIVITA A16
Notifica					Partita	2				
Annotazioni		di immobile: attivita a16								

Sono stati inoltre variati i seguenti immobili:

- foglio 147 particella 215 - foglio 147 particella 247 - foglio 147 particella 280 - foglio 147 particella 297 - foglio 147 particella 298 - foglio 147 particella 300

Area di enti urbani e promiscui dal 24/05/1977

N.	DATI IDENTIFICATIVI			DATI CLASSAMENTO					DATI DERIVANTI DA	
	Foglio	Particella	Sub	Porz	Qualità Classe	Superficie(m²)	Deduz	Reddito		
						ha are ca		Dominicale		Agrario
1	147	299		-	ENTE URBANO	12 95				FRAZIONAMENTO del 24/05/1977 n. 159678 in atti dal 27/05/1986 PRESIDENTE REGIONE
Notifica					Partita	1				

Sono stati inoltre variati i seguenti immobili:

- foglio 147 particella 124 - foglio 147 particella 300

Visura storica per immobile

Situazione degli atti informatizzati dall'impianto meccanografico al 09/07/2015

Situazione dell'immobile che ha originato il precedente dal 04/05/1977

N.	DATI IDENTIFICATIVI			DATI CLASSAMENTO					DATI DERIVANTI DA	
	Foglio	Particella	Sub	Porz	Qualità Classe	Superficie(m²)	Deduz	Reddito		
						ha are ca		Dominicale		Agrario
1	147	124		-	ENTE URBANO	19 20				VARIAZIONE D'UFFICIO n. 19777 in atti dal 04/05/1977
Notifica						Partita	1			

Sono stati inoltre variati i seguenti immobili:

- foglio 147 particella 123 - foglio 147 particella 134 - foglio 147 particella 135 - foglio 151 particella 1 - foglio 151 particella 2 - foglio 151 particella 12 - foglio 151 particella 18 - foglio 151 particella 24 - foglio 151 particella 26

Area di enti urbani e promiscui dall'impianto meccanografico

N.	DATI IDENTIFICATIVI			DATI CLASSAMENTO					DATI DERIVANTI DA	
	Foglio	Particella	Sub	Porz	Qualità Classe	Superficie(m²)	Deduz	Reddito		
						ha are ca		Dominicale		Agrario
1	147	124		-	ENTE URBANO	19 20				Impianto meccanografico del 30/04/1962
Notifica						Partita	1			

Unità immobiliari n. 1

Tributi erariali: Euro 0,90

Visura telematica

Visura storica per immobile

Situazione degli atti informatizzati dall'impianto meccanografico al 09/07/2015

Dati della richiesta	Comune di NAPOLI (Codice: F839)
Catasto Terreni	Provincia di NAPOLI
	Foglio: 147 Particella: 301

Area di enti urbani e promiscui dal 04/12/2001

N.	DATI IDENTIFICATIVI			DATI CLASSAMENTO					DATI DERIVANTI DA	
	Foglio	Particella	Sub	Porz	Qualità Classe	Superficie(m²)	Deduz	Reddito		
						ha are ca		Dominicale		Agrario
1	147	301		-	ENTE URBANO	05 62				FRAZIONAMENTO del 31/03/1977 n. 1302.1/1977 in atti dal 04/12/2001 (protocollo n. 785930) MOD 12 N. 117
Notifica				Partita		1				
Annotazioni				costituisce la p.lla 306						

Sono stati inoltre variati i seguenti immobili:

- foglio 147 particella 306

Area di enti urbani e promiscui dal 24/05/1977

N.	DATI IDENTIFICATIVI			DATI CLASSAMENTO					DATI DERIVANTI DA	
	Foglio	Particella	Sub	Porz	Qualità Classe	Superficie(m²)	Deduz	Reddito		
						ha are ca		Dominicale		Agrario
1	147	301		-	ENTE URBANO	06 42				FRAZIONAMENTO del 24/05/1977 n. 159678 in atti dal 27/05/1986 PRESIDENTE REGIONE
Notifica				Partita		1				

Sono stati inoltre variati i seguenti immobili:

- foglio 147 particella 134

Visura storica per immobile

Situazione degli atti informatizzati dall'impianto meccanografico al 09/07/2015

Situazione dell'immobile che ha originato il precedente dal 04/05/1977

N.	DATI IDENTIFICATIVI			DATI CLASSAMENTO						DATI DERIVANTI DA
	Foglio	Particella	Sub	Porz	Qualità Classe	Superficie(m ²)	Deduz	Reddito		
						ha are ca		Dominicale	Agrario	
1	147	134		-	ENTE URBANO	08 40				VARIAZIONE D'UFFICIO n. 19777 in atti dal 04/05/1977
Notifica						Partita	1			

Sono stati inoltre variati i seguenti immobili:

- foglio 147 particella 123 - foglio 147 particella 124 - foglio 147 particella 135 - foglio 151 particella 1 - foglio 151 particella 2 - foglio 151 particella 12 - foglio 151 particella 18 - foglio 151 particella 24 - foglio 151 particella 26

Area di enti urbani e promiscui dall'impianto meccanografico

N.	DATI IDENTIFICATIVI			DATI CLASSAMENTO						DATI DERIVANTI DA
	Foglio	Particella	Sub	Porz	Qualità Classe	Superficie(m ²)	Deduz	Reddito		
						ha are ca		Dominicale	Agrario	
1	147	134		-	ENTE URBANO	08 40				Impianto meccanografico del 30/04/1962
Notifica						Partita	1			

Unità immobiliari n. 1

Tributi erariali: Euro 0,90

Visura telematica

Visura per immobile

Situazione degli atti informatizzati al 09/07/2015

Dati della richiesta	Comune di NAPOLI (Codice: F839)
	Provincia di NAPOLI
Catasto Terreni	Foglio: 147 Particella: 302

Immobile

N.	DATI IDENTIFICATIVI			DATI CLASSAMENTO					DATI DERIVANTI DA	
	Foglio	Particella	Sub	Porz	Qualità Classe	Superficie(m²) ha are ca	Deduz	Reddito		
1	147	302		-	SEMINATIVO 1	11 07		Euro 20,30 L. 39.299	Euro 10,29 L. 19.926	FRAZIONAMENTO del 24/05/1977 n. 159678 in atti dal 27/05/1986 PRESIDENTE REGIONE
Notifica					Partita					

INTESTATO

N.	DATI ANAGRAFICI	CODICE FISCALE	DIRITTI E ONERI REALI
1	FERROVIE DELLO STATO - SOCIETA` DI TRASPORTI E SERVIZI PER AZIONI con sede in ROMA	01585570581*	(1) Proprieta` per 1000/1000
DATI DERIVANTI DA		DECRETO (DISPOSIZIONI DELLE AUTORITA`) del 06/03/2001 Trascrizione n. 15330.1/2001 in atti dal 13/11/2001 Repertorio n.: 9709 Rogante: STUDIO CASTELLINI Sede: ROMA Registrazione: Sede: APPLICAZIONE ART. 5 LEGGE 488/1999	

Unità immobiliari n. 1

Tributi erariali: Euro 0,90

Visura telematica

Visura storica per immobile

Situazione degli atti informatizzati dall'impianto meccanografico al 09/07/2015

Dati della richiesta	Comune di NAPOLI (Codice: F839)
Catasto Terreni	Provincia di NAPOLI
	Foglio: 155 Particella: 245

Area di enti urbani e promiscui dal 02/10/2001

N.	DATI IDENTIFICATIVI			DATI CLASSAMENTO					DATI DERIVANTI DA	
	Foglio	Particella	Sub	Porz	Qualità Classe	Superficie(m²)	Deduz	Reddito		
						ha are ca		Dominicale		Agrario
1	155	245		-	ENTE URBANO	21 79				Tipo mappale del 31/07/1998 n. 63952.1/1998 in atti dal 02/10/2001 (protocollo n. 512380)
Notifica						Partita	1			

Nella variazione sono stati soppressi i seguenti immobili:

- foglio 155 particella 243

Sono stati inoltre variati i seguenti immobili:

- foglio 155 particella 244 - foglio 155 particella 246 - foglio 155 particella 247

Situazione dell'immobile che ha originato il precedente dal 02/10/2001

N.	DATI IDENTIFICATIVI			DATI CLASSAMENTO					DATI DERIVANTI DA	
	Foglio	Particella	Sub	Porz	Qualità Classe	Superficie(m²)	Deduz	Reddito		
						ha are ca		Dominicale		Agrario
1	155	244		-	ENTE URBANO	5 87 68				Tabella di variazione del 31/07/1998 n. 63952.1/1998 in atti dal 02/10/2001 (protocollo n. 512380)
Notifica						Partita	1			
Annotazioni				comprende le particelle:28,27,32,29,30,31,33,36,37,38,39,34,35,40,44,42,43,45,41,46,47,48,49,50,51,52,53,54,55,56,57,58,59,61						

Nella variazione sono stati soppressi i seguenti immobili:

- foglio 155 particella 28 - foglio 155 particella 27 - foglio 155 particella 32 - foglio 155 particella 29 - foglio 155 particella 30 - foglio 155 particella 31 - foglio 155 particella 33 - foglio 155 particella 36 - foglio 155 particella 37 - foglio 155 particella 38 - foglio 155 particella 39 - foglio 155 particella 34 - foglio 155 particella 35 - foglio 155 particella 40 - foglio 155 particella 44 - foglio 155 particella 42 - foglio 155 particella 43 - foglio 155 particella 45 - foglio 155 particella 41 - foglio 155 particella 46 - foglio 155 particella 47 - foglio 155 particella 48 - foglio 155 particella 49 - foglio 155 particella 50 - foglio 155 particella 51 - foglio 155 particella 52 - foglio 155 particella 53 - foglio 155 particella 54 - foglio 155 particella 55 - foglio 155 particella 56 - foglio 155 particella 57 - foglio 155 particella 58 - foglio 155 particella 59 - foglio 155 particella 61

Visura storica per immobile

Situazione degli atti informatizzati dall'impianto meccanografico al 09/07/2015

Per ulteriori variazioni richiedere le visure storiche dei seguenti immobili variati o soppressi, originari del precedente:

- foglio 155 particella 27
- foglio 155 particella 28
- foglio 155 particella 29
- foglio 155 particella 30
- foglio 155 particella 31
- foglio 155 particella 32
- foglio 155 particella 33
- foglio 155 particella 34
- foglio 155 particella 35
- foglio 155 particella 36
- foglio 155 particella 37
- foglio 155 particella 38
- foglio 155 particella 39
- foglio 155 particella 40
- foglio 155 particella 41
- foglio 155 particella 42
- foglio 155 particella 43
- foglio 155 particella 44
- foglio 155 particella 45
- foglio 155 particella 46
- foglio 155 particella 47
- foglio 155 particella 48
- foglio 155 particella 49
- foglio 155 particella 50
- foglio 155 particella 51
- foglio 155 particella 52
- foglio 155 particella 53
- foglio 155 particella 54
- foglio 155 particella 55
- foglio 155 particella 56
- foglio 155 particella 57
- foglio 155 particella 58
- foglio 155 particella 59
- foglio 155 particella 61

Unità immobiliari n. 1

Tributi erariali: Euro 0,90

Visura telematica

Visura per immobile

Situazione degli atti informatizzati al 09/07/2015

Dati della richiesta	Comune di NAPOLI (Codice: F839)
	Provincia di NAPOLI
Catasto Terreni	Foglio: 155 Particella: 246

Accessorio comune ad ente rurale ed urbano

N.	DATI IDENTIFICATIVI			DATI CLASSAMENTO						DATI DERIVANTI DA	
	Foglio	Particella	Sub	Porz	Qualità Classe	Superficie(m ²)	Deduz	Reddito			
						ha are ca		Dominicale	Agrario		
1	155	246		-	AREA	16 76					VARIAZIONE D'UFFICIO del 08/10/2014 n. 13231.1/2014 in atti dal 08/10/2014 (protocollo n. NA0380709) A16
Notifica						Partita	2				
Annotazioni						di stadio: a16					

Unità immobiliari n. 1

Tributi erariali: Euro 0,90

Visura telematica

Visura per immobile

Situazione degli atti informatizzati al 27/05/2016

Dati della richiesta	Comune di NAPOLI (Codice: F839)
	Provincia di NAPOLI
Catasto Terreni	Foglio: 155 Particella: 248

Area di enti urbani e promiscui

N.	DATI IDENTIFICATIVI			DATI CLASSAMENTO						DATI DERIVANTI DA		
	Foglio	Particella	Sub	Porz	Qualità Classe	Superficie(m²)			Deduz		Reddito	
						ha	are	ca			Dominicale	Agrario
1	155	248		-	ENTE URBANO	11	83	92				Tipo mappale del 07/10/2011 protocollo n. NA0828445 in atti dal 07/10/2011 presentato il 07/10/2011 (n. 828445.1/2011)
Notifica								Partita	1			
DATI DERIVANTI DA)								

Unità immobiliari n. 1

Tributi erariali: Euro 0,90

Visura telematica

* Codice Fiscale Validato in Anagrafe Tributaria

Visura storica per immobile

Situazione degli atti informatizzati dall'impianto meccanografico al 13/07/2015

Dati della richiesta	Comune di NAPOLI (Codice: F839)
Catasto Terreni	Provincia di NAPOLI
	Foglio: 155 Particella: 269

Area di enti urbani e promiscui dal 21/01/2015

N.	DATI IDENTIFICATIVI			DATI CLASSAMENTO						DATI DERIVANTI DA			
	Foglio	Particella	Sub	Porz	Qualità Classe	Superficie(m²)		Deduz	Reddito				
						ha	are		ca		Dominicale	Agrario	
1	155	269		-	ENTE URBANO	2	06	85					VARIAZIONE D'UFFICIO del 21/01/2015 n. 803.1/2015 in atti dal 21/01/2015 (protocollo n. NA0019317) ATTIVITA A16
Notifica						Partita		1					

Sono stati inoltre variati i seguenti immobili:

- foglio 155 particella 412

Area di enti urbani e promiscui dal 31/10/2014

N.	DATI IDENTIFICATIVI			DATI CLASSAMENTO						DATI DERIVANTI DA			
	Foglio	Particella	Sub	Porz	Qualità Classe	Superficie(m²)		Deduz	Reddito				
						ha	are		ca		Dominicale	Agrario	
1	155	269		-	ENTE URBANO	2	24	63					FRAZIONAMENTO del 31/10/2014 n. 418744.1/2014 in atti dal 31/10/2014 (protocollo n. NA0418744) presentato il 31/10/2014
Notifica						Partita		1					

Sono stati inoltre variati i seguenti immobili:

- foglio 155 particella 187 - foglio 155 particella 274 - foglio 155 particella 275 - foglio 155 particella 276 - foglio 155 particella 277 - foglio 155 particella 278 - foglio 155 particella 279 - foglio 155 particella 280

Visura storica per immobile

Situazione degli atti informatizzati dall'impianto meccanografico al 13/07/2015

Area di enti urbani e promiscui dal 11/05/2012

N.	DATI IDENTIFICATIVI			DATI CLASSAMENTO						DATI DERIVANTI DA			
	Foglio	Particella	Sub	Porz	Qualità Classe	Superficie(m²)			Deduz		Reddito		
						ha	are	ca			Dominicale	Agrario	
1	155	269		-	ENTE URBANO	2	26	81					FRAZIONAMENTO del 11/05/2012 n. 279537.1/2012 in atti dal 11/05/2012 (protocollo n. NA0279537) presentato il 11/05/2012
Notifica					Partita		1						

Nella variazione sono stati soppressi i seguenti immobili:

- foglio 155 particella 126 - foglio 155 particella 262

Sono stati inoltre variati i seguenti immobili:

- foglio 155 particella 265 - foglio 155 particella 266 - foglio 155 particella 267 - foglio 155 particella 272

L'intestazione alla data della richiesta deriva dai seguenti atti:

Situazione dell'immobile che ha originato il precedente dal 14/09/2011

N.	DATI IDENTIFICATIVI			DATI CLASSAMENTO						DATI DERIVANTI DA			
	Foglio	Particella	Sub	Porz	Qualità Classe	Superficie(m²)			Deduz		Reddito		
						ha	are	ca			Dominicale	Agrario	
1	155	262		-	ENTE URBANO	2	42	52					VARIAZIONE D'UFFICIO del 14/09/2011 n. 2389.1/2011 in atti dal 14/09/2011 (protocollo n. NA0733286) COLL TM 732465/2011
Notifica					Partita		1						
Annotazioni				di immobile: atto di aggiornamento non conforme all'art. 1 comma 8 dm 701/94									

Area di enti urbani e promiscui dal 14/09/2011

N.	DATI IDENTIFICATIVI			DATI CLASSAMENTO						DATI DERIVANTI DA			
	Foglio	Particella	Sub	Porz	Qualità Classe	Superficie(m²)			Deduz		Reddito		
						ha	are	ca			Dominicale	Agrario	
1	155	262		-	ENTE URBANO	2	42	52					Tipo mappale del 14/09/2011 n. 732465.1/2011 in atti dal 14/09/2011 (protocollo n. NA0732465) presentato il 14/09/2011

Visura storica per immobile

Situazione degli atti informatizzati dall'impianto meccanografico al 13/07/2015

Notifica		Partita	1		
-----------------	--	----------------	---	--	--

Nella variazione sono stati soppressi i seguenti immobili:

- foglio 155 particella 127

L'intestazione alla data della richiesta deriva dai seguenti atti:

Situazione dell'immobile che ha originato il precedente dal 04/05/1977

N.	DATI IDENTIFICATIVI			DATI CLASSAMENTO					DATI DERIVANTI DA			
	Foglio	Particella	Sub	Porz	Qualità Classe	Superficie(m ²)		Deduz		Reddito		
						ha	are			ca	Dominicale	Agrario
1	155	127		-	FERROVIA SP	2	42	52				VARIAZIONE D'UFFICIO del 04/05/1977 n. 90451.1/1998 in atti dal 14/07/1998 RIC/824/98.
Notifica				Partita	7663							
Annotazioni	variato nella superficie per errato accorpamento della p/lla 265 commesso nell'acquisizione della vrs trattata con tv n.233/98.											

Sono stati inoltre variati i seguenti immobili:

- foglio 155 particella 243

Situazione dell'Immobile dal 04/05/1977

N.	DATI IDENTIFICATIVI			DATI CLASSAMENTO					DATI DERIVANTI DA			
	Foglio	Particella	Sub	Porz	Qualità Classe	Superficie(m ²)		Deduz		Reddito		
						ha	are			ca	Dominicale	Agrario
1	155	127		-	FERROVIA SP	2	83	71				VERIFICA STRAORDINARIA n. 23377 in atti dal 04/05/1977
Notifica				Partita	7663							

Situazione dell'Immobile dall'impianto meccanografico

N.	DATI IDENTIFICATIVI			DATI CLASSAMENTO					DATI DERIVANTI DA			
	Foglio	Particella	Sub	Porz	Qualità Classe	Superficie(m ²)		Deduz		Reddito		
						ha	are			ca	Dominicale	Agrario
1	155	127		-	FERROVIA SP	2	79	40				Impianto meccanografico del 30/04/1962

Visura storica per immobile

Situazione degli atti informatizzati dall'impianto meccanografico al 13/07/2015

Notifica		Partita	7663		
----------	--	---------	------	--	--

L'intestazione alla data della richiesta deriva dai seguenti atti:

Situazione degli intestati dall'impianto meccanografico

N.	DATI ANAGRAFICI	CODICE FISCALE	DIRITTI E ONERI REALI
1	FERROVIE DELLO STATO - SOCIETA` DI TRASPORTI E SERVIZI PER AZIONI con sede in ROMA	01585570581	(1) Proprieta` per 1000/1000 fino al 14/09/2011
DATI DERIVANTI DA		VOLTURA D'UFFICIO del 02/09/2002 Voltura n. 52776.1/2005 in atti dal 17/11/2005 (protocollo n. NA0722737) Repertorio n.: 4668 Rogante: GALLELLI ROSA Sede: ROMA Registrazione: Sede: DEVOLUZIONE X APPLICAZ. ART. 5 L. 488/99	

N.	DATI ANAGRAFICI	CODICE FISCALE	DIRITTI E ONERI REALI
1	FERROVIE DELLO STATO - SOCIETA` DI TRASPORTI E SERVIZI PER AZIONI con sede in ROMA	01585570581	(1) Proprieta` per 1000/1000 fino al 02/09/2002
DATI DERIVANTI DA		DECRETO (DISPOSIZIONI DELLE AUTORITA`) del 02/09/2002 Trascrizione n. 9651.1/2003 in atti dal 01/07/2003 Repertorio n.: 4668 Rogante: GALLELLI ROSA Sede: ROMA Registrazione: Sede: DEVOLUZIONE PER APPLICAZIONE ART.5 LEGGE 488/99 (Passaggi intermedi da esaminare)	

N.	DATI ANAGRAFICI	CODICE FISCALE	DIRITTI E ONERI REALI
1	DEMANIO DELLO STATO RAMO FERROVIA		(1) Proprieta` per 1000/1000 fino al 02/09/2002
DATI DERIVANTI DA		Impianto meccanografico del 30/04/1962	

Unità immobiliari n. 1

Tributi erariali: Euro 0,90

Visura telematica

Visura per immobile

Situazione degli atti informatizzati al 09/07/2015

Dati della richiesta	Comune di NAPOLI (Codice: F839)
Catasto Terreni	Provincia di NAPOLI
	Foglio: 155 Particella: 272

Immobile

N.	DATI IDENTIFICATIVI			DATI CLASSAMENTO					DATI DERIVANTI DA	
	Foglio	Particella	Sub	Porz	Qualità Classe	Superficie(m²) ha are ca	Deduz	Reddito		
								Dominicale	Agrario	
1	155	272		-	FERROVIA SP	15 71				VARIAZIONE D'UFFICIO del 17/08/2012 n. 8833.1/2012 in atti dal 17/08/2012 (protocollo n. NA0455578) MOD 26 COLL CON TF 259537/2012
Notifica				Partita						
Annotazioni				di immobile: cambio di qualita e classe coll con mod 26 prot 444993/2012						

INTESTATO

N.	DATI ANAGRAFICI	CODICE FISCALE	DIRITTI E ONERI REALI
1	TRENITALIA S.P.A. con sede in ROMA	05403151003*	(1) Proprieta` per 1/1
DATI DERIVANTI DA		ISTRUMENTO (ATTO PUBBLICO) del 21/06/2013 Nota presentata con Modello Unico n. 15967.1/2013 in atti dal 08/07/2013 Repertorio n.: 79406 Rogante: CASTELLINI PAOLO	
Sede: ROMA Registrazione: Sede: ATTO DI INDIVIDUAZIONE IMMOBILIARE			

Unità immobiliari n. 1

Tributi erariali: Euro 0,90

Visura telematica

Visura per immobile

Situazione degli atti informatizzati al 26/05/2016

Dati della richiesta	Comune di NAPOLI (Codice: F839)
	Provincia di NAPOLI
Catasto Terreni	Foglio: 165 Particella: 214

Area di enti urbani e promiscui

N.	DATI IDENTIFICATIVI			DATI CLASSAMENTO						DATI DERIVANTI DA		
	Foglio	Particella	Sub	Porz	Qualità Classe	Superficie(m²)		Deduz	Reddito			
						ha	are ca		Dominicale		Agrario	
1	165	214		-	ENTE URBANO	2	95	93				RIORDINO FONDIARIO del 30/11/2009 protocollo n. NA1025173 in atti dal 30/11/2009 IST. CAT. DEM.94 (n. 2088.1/2009)
Notifica				Partita				1				
DATI DERIVANTI DA)												

Unità immobiliari n. 1

Tributi erariali: Euro 0,90

Visura telematica

* Codice Fiscale Validato in Anagrafe Tributaria

Visura per immobile

Situazione degli atti informatizzati al 14/07/2015

Dati della richiesta	Comune di NAPOLI (Codice: F839)
	Provincia di NAPOLI
Catasto Terreni	Foglio: 165 Particella: 223

Area di enti urbani e promiscui

N.	DATI IDENTIFICATIVI			DATI CLASSAMENTO						DATI DERIVANTI DA		
	Foglio	Particella	Sub	Porz	Qualità Classe	Superficie(m²)			Deduz		Reddito	
						ha	are	ca			Dominicale	Agrario
1	165	223		-	ENTE URBANO	4	60	59				VARIAZIONE D'UFFICIO del 03/09/2014 n. 10057.1/2014 in atti dal 03/09/2014 (protocollo n. NA0330180) ATTIVITA` A16
Notifica				Partita				1				
Annotazioni				di immobile: comprende il fg. 165 n. 755,757,758,759,760,762,763,764,765,767,768								

Mappali Fabbricati Correlati

- Sezione - SezUrb SGO - Foglio 1 - Particella 4
- Sezione - SezUrb SGO - Foglio 1 - Particella 5
- Sezione - SezUrb SGO - Foglio 1 - Particella 9
- Sezione - SezUrb SGO - Foglio 1 - Particella 274

Unità immobiliari n. 1

Tributi erariali: Euro 0,90

Visura telematica

Visura per immobile

Situazione degli atti informatizzati al 05/06/2015

Dati della richiesta	Comune di NAPOLI (Codice: F839)
	Provincia di NAPOLI
Catasto Terreni	Foglio: 165 Particella: 231

Area di enti urbani e promiscui

N.	DATI IDENTIFICATIVI			DATI CLASSAMENTO						DATI DERIVANTI DA		
	Foglio	Particella	Sub	Porz	Qualità Classe	Superficie(m²)			Deduz		Reddito	
						ha	are	ca			Dominicale	Agrario
1	165	231		-	ENTE URBANO	1	17	25				RIORDINO FONDIARIO del 23/07/2007 n. 5061.1/2007 in atti dal 23/07/2007 (protocollo n. NA0579640) IST. CAT. DEM.94
Notifica					Partita	1						

Unità immobiliari n. 1

Tributi erariali: Euro 0,90

Visura telematica

Visura storica per immobile

Situazione degli atti informatizzati dall'impianto meccanografico al 13/07/2015

Dati della richiesta	Comune di NAPOLI (Codice: F839)
Catasto Terreni	Provincia di NAPOLI
	Foglio: 165 Particella: 232

Area di enti urbani e promiscui dal 23/07/2007

N.	DATI IDENTIFICATIVI			DATI CLASSAMENTO					DATI DERIVANTI DA	
	Foglio	Particella	Sub	Porz	Qualità Classe	Superficie(m²)	Deduz	Reddito		
						ha are ca		Dominicale		Agrario
1	165	232		-	ENTE URBANO	07 82				RIORDINO FONDIARIO del 23/07/2007 n. 5061.1/2007 in atti dal 23/07/2007 (protocollo n. NA0579640) IST. CAT. DEM.94
Notifica					Partita	1				

Sono stati inoltre variati i seguenti immobili:

- foglio 165 particella 228 - foglio 165 particella 229 - foglio 165 particella 230 - foglio 165 particella 231 - foglio 165 particella 233

Area di enti urbani e promiscui dall'impianto meccanografico

N.	DATI IDENTIFICATIVI			DATI CLASSAMENTO					DATI DERIVANTI DA	
	Foglio	Particella	Sub	Porz	Qualità Classe	Superficie(m²)	Deduz	Reddito		
						ha are ca		Dominicale		Agrario
1	165	232		-	ENTE URBANO	07 30				Impianto meccanografico del 30/04/1962
Notifica					Partita	1				

Unità immobiliari n. 1

Tributi erariali: Euro 0,90

Visura telematica

Visura storica per immobile

Situazione degli atti informatizzati dall'impianto meccanografico al 09/07/2015

Dati della richiesta	Comune di NAPOLI (Codice: F839)
Catasto Terreni	Provincia di NAPOLI Foglio: 165 Particella: 233

Area di enti urbani e promiscui dal 01/09/2014

N.	DATI IDENTIFICATIVI			DATI CLASSAMENTO					DATI DERIVANTI DA	
	Foglio	Particella	Sub	Porz	Qualità Classe	Superficie(m²)	Deduz	Reddito		
						ha are ca		Dominicale		Agrario
1	165	233		-	ENTE URBANO	14 30				VARIAZIONE D'UFFICIO del 01/09/2014 n. 9712.1/2014 in atti dal 01/09/2014 (protocollo n. NA0327445) ATTIVITA` A16
Notifica					Partita	1				
Annotazioni		di immobile: migliore precisazione di superficie								

Nella variazione sono stati soppressi i seguenti immobili:

- foglio 165 particella 436

Area di enti urbani e promiscui dal 23/07/2007

N.	DATI IDENTIFICATIVI			DATI CLASSAMENTO					DATI DERIVANTI DA	
	Foglio	Particella	Sub	Porz	Qualità Classe	Superficie(m²)	Deduz	Reddito		
						ha are ca		Dominicale		Agrario
1	165	233		-	ENTE URBANO	00 30				RIORDINO FONDIARIO del 23/07/2007 n. 5061.1/2007 in atti dal 23/07/2007 (protocollo n. NA0579640) IST. CAT. DEM.94
Notifica					Partita	1				

Sono stati inoltre variati i seguenti immobili:

- foglio 165 particella 228 - foglio 165 particella 229 - foglio 165 particella 230 - foglio 165 particella 231 - foglio 165 particella 232

Visura storica per immobile

Situazione degli atti informatizzati dall'impianto meccanografico al 09/07/2015

Area di enti urbani e promiscui dall'impianto meccanografico

N.	DATI IDENTIFICATIVI			DATI CLASSAMENTO					DATI DERIVANTI DA	
	Foglio	Particella	Sub	Porz	Qualità Classe	Superficie(m ²)	Deduz	Reddito		
						ha are ca		Dominicale		Agrario
1	165	233		-	ENTE URBANO	00 32				Impianto meccanografico del 30/04/1962
Notifica					Partita		1			

Unità immobiliari n. 1

Tributi erariali: Euro 0,90

Visura telematica

Visura storica per immobile

Situazione degli atti informatizzati dall'impianto meccanografico al 20/07/2015

Dati della richiesta	Comune di NAPOLI (Codice: F839)
Catasto Terreni	Provincia di NAPOLI
	Foglio: 165 Particella: 235

Area di enti urbani e promiscui dal 23/07/2007

N.	DATI IDENTIFICATIVI			DATI CLASSAMENTO					DATI DERIVANTI DA	
	Foglio	Particella	Sub	Porz	Qualità Classe	Superficie(m²)	Deduz	Reddito		
						ha are ca		Dominicale		Agrario
1	165	235		-	ENTE URBANO	00 99				RIORDINO FONDIARIO del 23/07/2007 n. 5062.1/2007 in atti dal 23/07/2007 (protocollo n. NA0579642) IST. CAT. DEM.94
Notifica					Partita		1			

Sono stati inoltre variati i seguenti immobili:

- foglio 165 particella 234 - foglio 165 particella 236 - foglio 165 particella 238 - foglio 165 particella 239 - foglio 165 particella 240

Area di enti urbani e promiscui dall'impianto meccanografico

N.	DATI IDENTIFICATIVI			DATI CLASSAMENTO					DATI DERIVANTI DA	
	Foglio	Particella	Sub	Porz	Qualità Classe	Superficie(m²)	Deduz	Reddito		
						ha are ca		Dominicale		Agrario
1	165	235		-	ENTE URBANO	00 93				Impianto meccanografico del 30/04/1962
Notifica					Partita		1			

Unità immobiliari n. 1

Tributi erariali: Euro 0,90

Visura telematica

Visura per immobile

Situazione degli atti informatizzati al 05/06/2015

Dati della richiesta	Comune di NAPOLI (Codice: F839)
	Provincia di NAPOLI
Catasto Terreni	Foglio: 165 Particella: 241

Area di enti urbani e promiscui

N.	DATI IDENTIFICATIVI			DATI CLASSAMENTO						DATI DERIVANTI DA	
	Foglio	Particella	Sub	Porz	Qualità Classe	Superficie(m²)	Deduz	Reddito			
						ha are ca		Dominicale	Agrario		
1	165	241		-	ENTE URBANO	23 89					RIORDINO FONDIARIO del 23/07/2007 n. 5063.1/2007 in atti dal 23/07/2007 (protocollo n. NA0579643) IST. CAT. DEM.94
Notifica						Partita	1				

Unità immobiliari n. 1

Tributi erariali: Euro 0,90

Visura telematica

Visura storica per immobile

Situazione degli atti informatizzati dall'impianto meccanografico al 20/07/2015

Dati della richiesta	Comune di NAPOLI (Codice: F839)
Catasto Terreni	Provincia di NAPOLI
	Foglio: 165 Particella: 242

Area di enti urbani e promiscui dal 23/07/2007

N.	DATI IDENTIFICATIVI			DATI CLASSAMENTO					DATI DERIVANTI DA	
	Foglio	Particella	Sub	Porz	Qualità Classe	Superficie(m²)	Deduz	Reddito		
						ha are ca		Dominicale		Agrario
1	165	242		-	ENTE URBANO	01 47				RIORDINO FONDIARIO del 23/07/2007 n. 5063.1/2007 in atti dal 23/07/2007 (protocollo n. NA0579643) IST. CAT. DEM.94
Notifica					Partita	1				

Sono stati inoltre variati i seguenti immobili:

- foglio 165 particella 241 - foglio 165 particella 244 - foglio 165 particella 245 - foglio 165 particella 247 - foglio 165 particella 248

Area di enti urbani e promiscui dall'impianto meccanografico

N.	DATI IDENTIFICATIVI			DATI CLASSAMENTO					DATI DERIVANTI DA	
	Foglio	Particella	Sub	Porz	Qualità Classe	Superficie(m²)	Deduz	Reddito		
						ha are ca		Dominicale		Agrario
1	165	242		-	ENTE URBANO	01 50				Impianto meccanografico del 30/04/1962
Notifica					Partita	1				

Unità immobiliari n. 1

Tributi erariali: Euro 0,90

Visura telematica

Visura storica per immobile

Situazione degli atti informatizzati dall'impianto meccanografico al 20/07/2015

Dati della richiesta	Comune di NAPOLI (Codice: F839)
Catasto Terreni	Provincia di NAPOLI
	Foglio: 165 Particella: 282

Area di enti urbani e promiscui dal 23/07/2007

N.	DATI IDENTIFICATIVI			DATI CLASSAMENTO					DATI DERIVANTI DA	
	Foglio	Particella	Sub	Porz	Qualità Classe	Superficie(m²)	Deduz	Reddito		
						ha are ca		Dominicale		Agrario
1	165	282		-	ENTE URBANO	01 32				RIORDINO FONDIARIO del 23/07/2007 n. 5066.1/2007 in atti dal 23/07/2007 (protocollo n. NA0579647) IST. CAT. DEM.94
Notifica						Partita	1			

Sono stati inoltre variati i seguenti immobili:

- foglio 165 particella 281 - foglio 165 particella 283 - foglio 165 particella 214 - foglio 165 particella 284

Area di enti urbani e promiscui dal 13/09/1996

N.	DATI IDENTIFICATIVI			DATI CLASSAMENTO					DATI DERIVANTI DA	
	Foglio	Particella	Sub	Porz	Qualità Classe	Superficie(m²)	Deduz	Reddito		
						ha are ca		Dominicale		Agrario
1	165	282		-	ENTE URBANO	01 32				VARIAZIONE D'UFFICIO del 13/09/1996 n. 32446.3/1996 in atti dal 13/09/1996 RIC.1222/95
Notifica						Partita	1			
Annotazioni		tm.3646/86								

Sono stati inoltre variati i seguenti immobili:

- foglio 165 particella 214 - foglio 165 particella 281 - foglio 165 particella 283 - foglio 165 particella 284 - foglio 165 particella 285 - foglio 165 particella 286 - foglio 165 particella 287 - foglio 165 particella 288 - foglio 165 particella 289 - foglio 165 particella 290 - foglio 165 particella 336 - foglio 165 particella 337 - foglio 165 particella 338

Visura storica per immobile

Situazione degli atti informatizzati dall'impianto meccanografico al 20/07/2015

Situazione dell'immobile che ha originato il precedente dal 13/09/1996

N.	DATI IDENTIFICATIVI			DATI CLASSAMENTO						DATI DERIVANTI DA		
	Foglio	Particella	Sub	Porz	Qualità Classe	Superficie(m²)			Deduz		Reddito	
						ha	are	ca			Dominicale	Agrario
1	165	214		-	ENTE URBANO	3	54	56				VARIAZIONE D'UFFICIO del 13/09/1996 n. 32446.2/1996 in atti dal 13/09/1996 RIC.1222/95
Notifica						Partita		1				

Nella variazione sono stati soppressi i seguenti immobili:

- foglio 165 particella 196 - foglio 165 particella 222 - foglio 165 particella 243 - foglio 165 particella 246 - foglio 165 particella 340

Area di enti urbani e promiscui dall'impianto meccanografico

N.	DATI IDENTIFICATIVI			DATI CLASSAMENTO						DATI DERIVANTI DA		
	Foglio	Particella	Sub	Porz	Qualità Classe	Superficie(m²)			Deduz		Reddito	
						ha	are	ca			Dominicale	Agrario
1	165	214		-	ENTE URBANO	3	21	30				Impianto meccanografico del 30/04/1962
Notifica						Partita		1				

Unità immobiliari n. 1

Tributi erariali: Euro 0,90

Visura telematica

Visura storica per immobile

Situazione degli atti informatizzati dall'impianto meccanografico al 20/07/2015

Dati della richiesta	Comune di NAPOLI (Codice: F839)
Catasto Terreni	Provincia di NAPOLI
	Foglio: 165 Particella: 283

Area di enti urbani e promiscui dal 30/11/2009

N.	DATI IDENTIFICATIVI			DATI CLASSAMENTO					DATI DERIVANTI DA	
	Foglio	Particella	Sub	Porz	Qualità Classe	Superficie(m²)	Deduz	Reddito		
						ha are ca		Dominicale		Agrario
1	165	283		-	ENTE URBANO	01 44				RIORDINO FONDIARIO del 30/11/2009 n. 2088.1/2009 in atti dal 30/11/2009 (protocollo n. NA1025173) IST. CAT. DEM.94
Notifica						Partita	1			

Nella variazione sono stati soppressi i seguenti immobili:

- foglio 165 particella 251

Sono stati inoltre variati i seguenti immobili:

- foglio 165 particella 213 - foglio 165 particella 214 - foglio 165 particella 198 - foglio 165 particella 205 - foglio 165 particella 289 - foglio 165 particella 215

Area di enti urbani e promiscui dal 23/07/2007

N.	DATI IDENTIFICATIVI			DATI CLASSAMENTO					DATI DERIVANTI DA	
	Foglio	Particella	Sub	Porz	Qualità Classe	Superficie(m²)	Deduz	Reddito		
						ha are ca		Dominicale		Agrario
1	165	283		-	ENTE URBANO	01 47				RIORDINO FONDIARIO del 23/07/2007 n. 5066.1/2007 in atti dal 23/07/2007 (protocollo n. NA0579647) IST. CAT. DEM.94
Notifica						Partita	1			

Sono stati inoltre variati i seguenti immobili:

- foglio 165 particella 281 - foglio 165 particella 282 - foglio 165 particella 214 - foglio 165 particella 284

Visura storica per immobile

Situazione degli atti informatizzati dall'impianto meccanografico al 20/07/2015

Area di enti urbani e promiscui dal 13/09/1996

N.	DATI IDENTIFICATIVI			DATI CLASSAMENTO					DATI DERIVANTI DA	
	Foglio	Particella	Sub	Porz	Qualità Classe	Superficie(m ²)	Deduz	Reddito		
						ha are ca		Dominicale		Agrario
1	165	283		-	ENTE URBANO	01 44				VARIAZIONE D'UFFICIO del 13/09/1996 n. 32446.3/1996 in atti dal 13/09/1996 RIC.1222/95
Notifica						Partita	1			
Annotazioni				tm.3646/86						

Sono stati inoltre variati i seguenti immobili:

- foglio 165 particella 214 - foglio 165 particella 281 - foglio 165 particella 282 - foglio 165 particella 284 - foglio 165 particella 285 - foglio 165 particella 286 - foglio 165 particella 287 - foglio 165 particella 288 - foglio 165 particella 289 - foglio 165 particella 290 - foglio 165 particella 336 - foglio 165 particella 337 - foglio 165 particella 338

Situazione dell'immobile che ha originato il precedente dal 13/09/1996

N.	DATI IDENTIFICATIVI			DATI CLASSAMENTO					DATI DERIVANTI DA	
	Foglio	Particella	Sub	Porz	Qualità Classe	Superficie(m ²)	Deduz	Reddito		
						ha are ca		Dominicale		Agrario
1	165	214		-	ENTE URBANO	3 54 56				VARIAZIONE D'UFFICIO del 13/09/1996 n. 32446.2/1996 in atti dal 13/09/1996 RIC.1222/95
Notifica						Partita	1			

Nella variazione sono stati soppressi i seguenti immobili:

- foglio 165 particella 196 - foglio 165 particella 222 - foglio 165 particella 243 - foglio 165 particella 246 - foglio 165 particella 340

Area di enti urbani e promiscui dall'impianto meccanografico

N.	DATI IDENTIFICATIVI			DATI CLASSAMENTO					DATI DERIVANTI DA	
	Foglio	Particella	Sub	Porz	Qualità Classe	Superficie(m ²)	Deduz	Reddito		
						ha are ca		Dominicale		Agrario
1	165	214		-	ENTE URBANO	3 21 30				Impianto meccanografico del 30/04/1962
Notifica						Partita	1			



Ufficio Provinciale di Napoli - Territorio
Servizi Catastali

Visura storica per immobile

Situazione degli atti informatizzati dall'impianto meccanografico al 20/07/2015

Data: 20/07/2015 - Ora: 18.11.40

Fine

Visura n.: T246853 Pag: 3

Visura telematica

Visura storica per immobile

Situazione degli atti informatizzati dall'impianto meccanografico al 20/07/2015

Dati della richiesta	Comune di NAPOLI (Codice: F839)
Catasto Terreni	Provincia di NAPOLI Foglio: 165 Particella: 284

Area di enti urbani e promiscui dal 23/07/2007

N.	DATI IDENTIFICATIVI			DATI CLASSAMENTO					DATI DERIVANTI DA	
	Foglio	Particella	Sub	Porz	Qualità Classe	Superficie(m²)	Deduz	Reddito		
						ha are ca		Dominicale		Agrario
1	165	284		-	ENTE URBANO	02 35				RIORDINO FONDIARIO del 23/07/2007 n. 5066.1/2007 in atti dal 23/07/2007 (protocollo n. NA0579647) IST. CAT. DEM.94
Notifica					Partita	1				

Sono stati inoltre variati i seguenti immobili:

- foglio 165 particella 281 - foglio 165 particella 282 - foglio 165 particella 283 - foglio 165 particella 214

Area di enti urbani e promiscui dal 13/09/1996

N.	DATI IDENTIFICATIVI			DATI CLASSAMENTO					DATI DERIVANTI DA	
	Foglio	Particella	Sub	Porz	Qualità Classe	Superficie(m²)	Deduz	Reddito		
						ha are ca		Dominicale		Agrario
1	165	284		-	ENTE URBANO	02 52				VARIAZIONE D'UFFICIO del 13/09/1996 n. 32446.3/1996 in atti dal 13/09/1996 RIC.1222/95
Notifica					Partita	1				
Annotazioni		tm.3646/86								

Sono stati inoltre variati i seguenti immobili:

- foglio 165 particella 214 - foglio 165 particella 281 - foglio 165 particella 282 - foglio 165 particella 283 - foglio 165 particella 285 - foglio 165 particella 286 - foglio 165 particella 287 - foglio 165 particella 288 - foglio 165 particella 289 - foglio 165 particella 290 - foglio 165 particella 336 - foglio 165 particella 337 - foglio 165 particella 338

Visura storica per immobile

Situazione degli atti informatizzati dall'impianto meccanografico al 20/07/2015

Situazione dell'immobile che ha originato il precedente dal 13/09/1996

N.	DATI IDENTIFICATIVI			DATI CLASSAMENTO						DATI DERIVANTI DA		
	Foglio	Particella	Sub	Porz	Qualità Classe	Superficie(m²)			Deduz		Reddito	
						ha	are	ca			Dominicale	Agrario
1	165	214		-	ENTE URBANO	3	54	56				VARIAZIONE D'UFFICIO del 13/09/1996 n. 32446.2/1996 in atti dal 13/09/1996 RIC.1222/95
Notifica						Partita		1				

Nella variazione sono stati soppressi i seguenti immobili:

- foglio 165 particella 196 - foglio 165 particella 222 - foglio 165 particella 243 - foglio 165 particella 246 - foglio 165 particella 340

Area di enti urbani e promiscui dall'impianto meccanografico

N.	DATI IDENTIFICATIVI			DATI CLASSAMENTO						DATI DERIVANTI DA		
	Foglio	Particella	Sub	Porz	Qualità Classe	Superficie(m²)			Deduz		Reddito	
						ha	are	ca			Dominicale	Agrario
1	165	214		-	ENTE URBANO	3	21	30				Impianto meccanografico del 30/04/1962
Notifica						Partita		1				

Unità immobiliari n. 1

Tributi erariali: Euro 0,90

Visura telematica

Visura per immobile

Situazione degli atti informatizzati al 05/06/2015

Dati della richiesta	Comune di NAPOLI (Codice: F839)
	Provincia di NAPOLI
Catasto Terreni	Foglio: 167 Particella: 471

Immobile

N.	DATI IDENTIFICATIVI			DATI CLASSAMENTO						DATI DERIVANTI DA		
	Foglio	Particella	Sub	Porz	Qualità Classe	Superficie(m²)		Deduz	Reddito			
						ha are ca				Dominicale	Agrario	
1	167	471		-	FUD ACCERT	4	50	58				RIORDINO FONDIARIO del 23/07/2007 n. 5076.1/2007 in atti dal 26/09/2014 (protocollo n. NA0362045)

Notifica		Partita	
Annotazioni	di stadio: variazione linea di costa		

INTESTATO

N.	DATI ANAGRAFICI	CODICE FISCALE	DIRITTI E ONERI REALI
1	DEMANIO PUBBLICO DELLO STATO RAMO MARINA MERCANTILE con sede in ROMA	80207790587*	(1) Proprieta` per 1000/1000

Unità immobiliari n. 1

Tributi erariali: Euro 0,90

Visura telematica

Visura per immobile

Situazione degli atti informatizzati al 08/07/2015

Dati della richiesta	Comune di NAPOLI (Codice: F839)
	Provincia di NAPOLI
Catasto Terreni	Foglio: 167 Particella: 500

Immobile

N.	DATI IDENTIFICATIVI			DATI CLASSAMENTO					DATI DERIVANTI DA	
	Foglio	Particella	Sub	Porz	Qualità Classe	Superficie(m²) ha are ca	Deduz	Reddito		
								Dominicale	Agrario	
1	167	500		-	TERR N FORM	09 06				RIORDINO FONDIARIO del 23/07/2007 n. 5076.1/2007 in atti dal 18/09/2014 (protocollo n. NA0351036)

Notifica		Partita	
-----------------	--	----------------	--

Annotazioni	di stadio: variazione linea di costa -superficie cartografica
--------------------	---

INTESTATO

N.	DATI ANAGRAFICI	CODICE FISCALE	DIRITTI E ONERI REALI
1	DEMANIO PUBBLICO DELLO STATO RAMO MARINA MERCANTILE con sede in ROMA	80207790587*	(1) Proprieta` per 1000/1000

Unità immobiliari n. 1

Tributi erariali: Euro 0,90

Visura telematica

Visura per immobile

Situazione degli atti informatizzati al 08/07/2015

Dati della richiesta	Comune di NAPOLI (Codice: F839)
	Provincia di NAPOLI
Catasto Terreni	Foglio: 167 Particella: 502

Immobile

N.	DATI IDENTIFICATIVI			DATI CLASSAMENTO					DATI DERIVANTI DA	
	Foglio	Particella	Sub	Porz	Qualità Classe	Superficie(m²) ha are ca	Deduz	Reddito		
								Dominicale	Agrario	
1	167	502		-	INCOLT STER	04 87				VARIAZIONE D'UFFICIO del 14/05/2012 n. 7562.1/2012 in atti dal 14/05/2012 (protocollo n. NA0282840) ISTANZA 200571/2012
Notifica				Partita						
Annotazioni				di immobile: migliore precisazione di superficie						

INTESTATO

N.	DATI ANAGRAFICI	CODICE FISCALE	DIRITTI E ONERI REALI
1	DEMANIO PUBBLICO DELLO STATO RAMO MARINA MERCANTILE con sede in ROMA	80207790587*	(1) Proprieta` per 1000/1000
DATI DERIVANTI DA VOLTURA D'UFFICIO del 11/06/2012 n. 28403.1/2012 in atti dal 11/06/2012 (protocollo n. NA0339284) Registrazione: Sede: ISTANZA 334262/2012 AGENZIA DEL DEMANIO			

Unità immobiliari n. 1

Tributi erariali: Euro 0,90

Visura telematica

Visura per immobile

Situazione degli atti informatizzati al 22/02/2016

Dati della richiesta	Comune di NAPOLI (Codice: F839)
	Provincia di NAPOLI
Catasto Terreni	Foglio: 167 Particella: 520

Immobile

N.	DATI IDENTIFICATIVI			DATI CLASSAMENTO						DATI DERIVANTI DA		
	Foglio	Particella	Sub	Porz	Qualità Classe	Superficie(m²)			Deduz		Reddito	
						ha	are	ca			Dominicale	Agrario
1	167	520		-	INCOLT STER	5	11	18				FRAZIONAMENTO del 09/11/2012 n. 586071.1/2012 in atti dal 09/11/2012 (protocollo n. NA0586071) presentato il 09/11/2012
Notifica				Partita								

INTESTATO

N.	DATI ANAGRAFICI	CODICE FISCALE	DIRITTI E ONERI REALI
1	DEMANIO PUBBLICO DELLO STATO RAMO MARINA MERCANTILE con sede in ROMA	80207790587*	(1) Proprieta` per 1000/1000

Unità immobiliari n. 1

Tributi erariali: Euro 0,90

Visura telematica

* Codice Fiscale Validato in Anagrafe Tributaria

Visura per immobile

Situazione degli atti informatizzati al 08/07/2015

Dati della richiesta	Comune di NAPOLI (Codice: F839)
	Provincia di NAPOLI
Catasto Terreni	Foglio: 167 Particella: 521

Immobile

N.	DATI IDENTIFICATIVI			DATI CLASSAMENTO						DATI DERIVANTI DA
	Foglio	Particella	Sub	Porz	Qualità Classe	Superficie(m²) ha are ca	Deduz	Reddito		
								Dominicale	Agrario	
1	167	521		-	INCOLT STER	1 45 00				FRAZIONAMENTO del 09/11/2012 n. 586071.1/2012 in atti dal 09/11/2012 (protocollo n. NA0586071) presentato il 09/11/2012
Notifica				Partita						

INTESTATO

N.	DATI ANAGRAFICI	CODICE FISCALE	DIRITTI E ONERI REALI
1	DEMANIO PUBBLICO DELLO STATO RAMO MARINA MERCANTILE con sede in ROMA	80207790587*	(1) Proprieta` per 1000/1000

Unità immobiliari n. 1

Tributi erariali: Euro 0,90

Visura telematica

Visura storica per immobile

Situazione degli atti informatizzati dall'impianto meccanografico al 14/07/2015

Dati della richiesta	Comune di NAPOLI (Codice: F839)
Catasto Terreni	Provincia di NAPOLI Foglio: 175 Particella: 397

Accessorio comune ad ente rurale ed urbano dal 13/10/2014

N.	DATI IDENTIFICATIVI			DATI CLASSAMENTO					DATI DERIVANTI DA	
	Foglio	Particella	Sub	Porz	Qualità Classe	Superficie(m²)	Deduz	Reddito		
						ha are ca		Dominicale		Agrario
1	175	397		-	AREA	47 72				VARIAZIONE D'UFFICIO del 13/10/2014 n. 13716.1/2014 in atti dal 13/10/2014 (protocollo n. NA0388052) ATTIVITA` A16
Notifica					Partita	2				

Area di enti urbani e promiscui dal 23/07/2007

N.	DATI IDENTIFICATIVI			DATI CLASSAMENTO					DATI DERIVANTI DA	
	Foglio	Particella	Sub	Porz	Qualità Classe	Superficie(m²)	Deduz	Reddito		
						ha are ca		Dominicale		Agrario
1	175	397		-	ENTE URBANO	47 72				RIORDINO FONDIARIO del 23/07/2007 n. 5076.1/2007 in atti dal 23/07/2007 (protocollo n. NA0579672) IST. CAT. DEM.94
Notifica					Partita	1				

Sono stati inoltre variati i seguenti immobili:

- foglio 175 particella 392 - foglio 175 particella 393 - foglio 175 particella 394 - foglio 175 particella 395 - foglio 175 particella 396

Area di enti urbani e promiscui dall'impianto meccanografico

N.	DATI IDENTIFICATIVI			DATI CLASSAMENTO					DATI DERIVANTI DA	
	Foglio	Particella	Sub	Porz	Qualità Classe	Superficie(m²)	Deduz	Reddito		
						ha are ca		Dominicale		Agrario
1	175	397		-	ENTE URBANO	50 67				Impianto meccanografico del 30/04/1962

Visura storica per immobile

Situazione degli atti informatizzati dall'impianto meccanografico al 14/07/2015

Notifica	Partita
	1

Unità immobiliari n. 1

Tributi erariali: Euro 0,90

Visura telematica

Visura per immobile

Situazione degli atti informatizzati al 08/07/2015

Dati della richiesta	Comune di NAPOLI (Codice: F839)
Catasto Terreni	Provincia di NAPOLI
	Foglio: 175 Particella: 406

Immobile

N.	DATI IDENTIFICATIVI			DATI CLASSAMENTO					DATI DERIVANTI DA	
	Foglio	Particella	Sub	Porz	Qualità Classe	Superficie(m ²)	Deduz	Reddito		
						ha are ca			Dominicale	Agrario
1	175	406		-	INCOLT PROD 1	01 20		Euro 0,06 L. 120	Euro 0,02 L. 36	Impianto meccanografico del 30/04/1962
Notifica						Partita				

INTESTATO

N.	DATI ANAGRAFICI	CODICE FISCALE	DIRITTI E ONERI REALI
1	ENTE FERROVIARIO DELLO STATO con sede in ROMA	01585570581*	(1) Proprieta` per 1/1
DATI DERIVANTI DA	ALTRE CAUSE DI VARIAZIONE del 20/07/1992 Voltura n. 11129.1/1992 in atti dal 03/09/2001 (protocollo n. 572805) Repertorio n.: 18 Rogante: DIRIGENTE Sede: NAPOLI		
	Registrazione: Sede: ATTO AMMINISTRATIVO DEVOLUZIONE		

Unità immobiliari n. 1

Tributi erariali: Euro 0,90

Visura telematica

Visura per immobile

Situazione degli atti informatizzati al 22/02/2016

Dati della richiesta	Comune di NAPOLI (Codice: F839)
	Provincia di NAPOLI
Catasto Terreni	Foglio: 176 Particella: 176

Area di enti urbani e promiscui

N.	DATI IDENTIFICATIVI			DATI CLASSAMENTO					DATI DERIVANTI DA	
	Foglio	Particella	Sub	Porz	Qualità Classe	Superficie(m²)	Deduz	Reddito		
						ha are ca			Dominicale	Agrario
1	176	176		-	ENTE URBANO	04 80				Impianto meccanografico del 30/04/1962
Notifica					Partita	1				

Unità immobiliari n. 1

Tributi erariali: Euro 0,90

Visura telematica

* Codice Fiscale Validato in Anagrafe Tributaria

Visura per immobile

Situazione degli atti informatizzati al 20/07/2015

Dati della richiesta	Comune di NAPOLI (Codice: F839)
	Provincia di NAPOLI
Catasto Terreni	Foglio: 176 Particella: 198

Immobile

N.	DATI IDENTIFICATIVI			DATI CLASSAMENTO					DATI DERIVANTI DA	
	Foglio	Particella	Sub	Porz	Qualità Classe	Superficie(m²) ha are ca	Deduz	Reddito		
								Dominicale	Agrario	
1	176	198		-	AREA FAB DM	04 77				FRAZIONAMENTO del 22/12/1988 n. 4230.1/1988 in atti dal 22/11/2001 (protocollo n. 758749)

Notifica		Partita	
-----------------	--	----------------	--

Annotazioni	variata a favore della particella 223 ric. i/13258 del 08/11/2001
--------------------	---

INTESTATI

N.	DATI ANAGRAFICI	CODICE FISCALE	DIRITTI E ONERI REALI
1	DI GRAVIO Giulio;FU DOMENICO		(1) Proprieta` per 1/2
2	LAMONICA Italia;FU GAETANO		(1) Proprieta` per 1/2
3	RUSSO Angelo;RAFFAELE DI CRESCENZO		(8) Usufrutto

DATI DERIVANTI DA	VARIAZIONE D'UFFICIO del 30/12/1968 Voltura n. 97368 in atti dal 30/12/1968 Repertorio n.: 111 Registrazione:
--------------------------	---

Unità immobiliari n. 1

Tributi erariali: Euro 0,90

Visura telematica

Visura per immobile

Situazione degli atti informatizzati al 20/07/2015

Dati della richiesta	Comune di NAPOLI (Codice: F839)
	Provincia di NAPOLI
Catasto Terreni	Foglio: 176 Particella: 225

Immobile

N.	DATI IDENTIFICATIVI			DATI CLASSAMENTO						DATI DERIVANTI DA	
	Foglio	Particella	Sub	Porz	Qualità Classe	Superficie(m²)	Deduz	Reddito			
						ha are ca		Dominicale	Agrario		
1	176	225		-	INCOLT PROD	2	00 73		Euro 0,02 L. 44	Euro 0,01 L. 7	FRAZIONAMENTO del 22/12/1988 n. 4230.2/1988 in atti dal 22/11/2001 (protocollo n. 758749)

Notifica		Partita	
-----------------	--	----------------	--

Annotazioni	deriva dal frz della particella 199 ric. i/13258 del 08/11/2001
--------------------	---

INTESTATI

N.	DATI ANAGRAFICI	CODICE FISCALE	DIRITTI E ONERI REALI
1	DI GRAVIO Giulio;FU DOMENICO		(1) Proprieta` per 1/2
2	LAMONICA Italia;FU GAETANO		(1) Proprieta` per 1/2
3	RUSSO Angelo;RAFFAELE DI CRESCENZO		(8) Usufrutto

DATI DERIVANTI DA	del 22/12/1988 Frazionamento n. 4230.2/1988 in atti dal 22/11/2001 (protocollo n. 758749)
--------------------------	---

Unità immobiliari n. 1

Tributi erariali: Euro 0,90

Visura telematica

Visura per immobile

Situazione degli atti informatizzati al 05/06/2015

Dati della richiesta	Comune di NAPOLI (Codice: F839)
	Provincia di NAPOLI
Catasto Terreni	Foglio: 176 Particella: 251

Immobile

N.	DATI IDENTIFICATIVI			DATI CLASSAMENTO						DATI DERIVANTI DA	
	Foglio	Particella	Sub	Porz	Qualità Classe	Superficie(m²)	Deduz	Reddito			
						ha are ca			Dominicale	Agrario	
1	176	251		-	FUD ACCERT	2 10 04				RIORDINO FONDIARIO del 23/07/2007 n. 5076.1/2007 in atti dal 06/10/2014 (protocollo n. NA0375232) ATTIVITA` A16	
Notifica				Partita							
Annotazioni				di stadio: variazione linea di costa							

INTESTATO

N.	DATI ANAGRAFICI	CODICE FISCALE	DIRITTI E ONERI REALI
1	DEMANIO PUBBLICO DELLO STATO RAMO MARINA MERCANTILE con sede in ROMA	80207790587*	(1) Proprieta` per 1000/1000

Unità immobiliari n. 1

Tributi erariali: Euro 0,90

Visura telematica

Visura per immobile

Situazione degli atti informatizzati al 08/07/2015

Dati della richiesta	Comune di NAPOLI (Codice: F839)
	Provincia di NAPOLI
Catasto Terreni	Foglio: 176 Particella: 256

Immobile

N.	DATI IDENTIFICATIVI			DATI CLASSAMENTO						DATI DERIVANTI DA	
	Foglio	Particella	Sub	Porz	Qualità Classe	Superficie(m²)	Deduz	Reddito			
						ha are ca			Dominicale	Agrario	
1	176	256		-	TERR N FORM	1 97 31				RIORDINO FONDIARIO del 23/07/2007 n. 5076.1/2007 in atti dal 06/10/2014 (protocollo n. NA0375270) ATTIVITA` A16	
Notifica				Partita							
Annotazioni				di stadio: variazione linea di costa							

INTESTATO

N.	DATI ANAGRAFICI	CODICE FISCALE	DIRITTI E ONERI REALI
1	DEMANIO PUBBLICO DELLO STATO RAMO MARINA MERCANTILE con sede in ROMA	80207790587*	(1) Proprieta` per 1000/1000

Unità immobiliari n. 1

Tributi erariali: Euro 0,90

Visura telematica

Visura per immobile

Situazione degli atti informatizzati al 08/07/2015

Dati della richiesta	Comune di NAPOLI (Codice: F839)
	Provincia di NAPOLI
Catasto Terreni	Foglio: 176 Particella: 257

Immobile

N.	DATI IDENTIFICATIVI			DATI CLASSAMENTO						DATI DERIVANTI DA	
	Foglio	Particella	Sub	Porz	Qualità Classe	Superficie(m²)	Deduz	Reddito			
						ha are ca			Dominicale	Agrario	
1	176	257		-	TERR N FORM	31 82				RIORDINO FONDIARIO del 23/07/2007 n. 5076.1/2007 in atti dal 06/10/2014 (protocollo n. NA0375290) ATTIVITA` A16	
Notifica				Partita							
Annotazioni				di stadio: variazione linea di costa							

INTESTATO

N.	DATI ANAGRAFICI	CODICE FISCALE	DIRITTI E ONERI REALI
1	DEMANIO PUBBLICO DELLO STATO RAMO MARINA MERCANTILE con sede in ROMA	80207790587*	(1) Proprieta` per 1000/1000

Unità immobiliari n. 1

Tributi erariali: Euro 0,90

Visura telematica