PROFILO CAVA_V

SEZIONE 17

PROGRESSIVA 175.00

SCAVO LOTTO A
A6 5.52 m²
SCAVO LOTTO B
B1 78.20 m³
B4 105.28 m³
B6 93.29 m³
SCAVO LOTTO C
C1 114.51 m³
C3 121.65 m³
C4 100.05 m³
C5 91.75 m³
RINTERRO
E1 49.68 m³

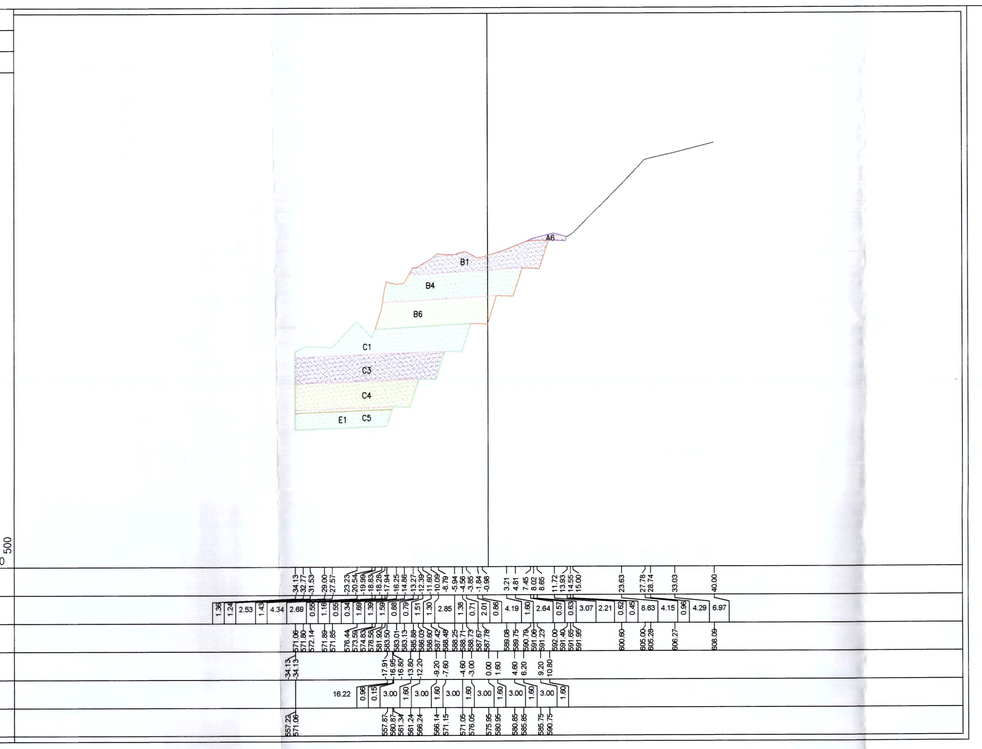

PROFILO CAVA_V

SEZIONE 20

PROGRESSIVA 207.83

SCAVO LOTTO A
A1 29.14 m³
A2 96.30 m³
A4 146.71 m³
A6 185.29 m³
SCAVO LOTTO B
B1 108.79 m³
B4 213.66 m³
B6 221.85 m³
SCAVO LOTTO C
C1 179.78 m³
C3 181.94 m³
C5 163.92 m³
C6 133.99 m³
TERRA
D1 15.36 m³
RINTERRO
E1 86.76 m³

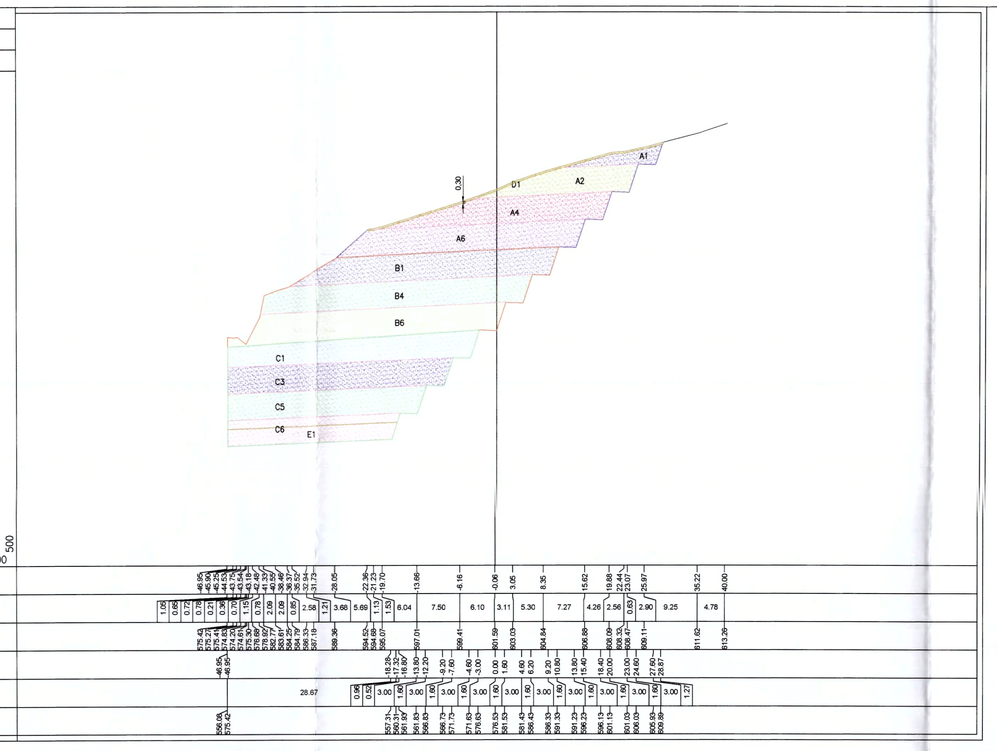

PROFILO CAVA_V

SEZIONE 23

PROGRESSIVA 250.00

SCAVO LOTTO A
A1 16.89 m³
A1 108.04 m³
A2 227.94 m³
A4 231.17 m³
A6 200.04 m³
SCAVO LOTTO B
B2 177.45 m³
B4 156.31 m³
B6 140.12 m³
SCAVO LOTTO C
C1 101.93 m³
C3 91.76 m³
C5 61.25 m³
C6 53.52 m³
TERRA
D1 18.32 m³
RINTERRO
E1 27.60 m³

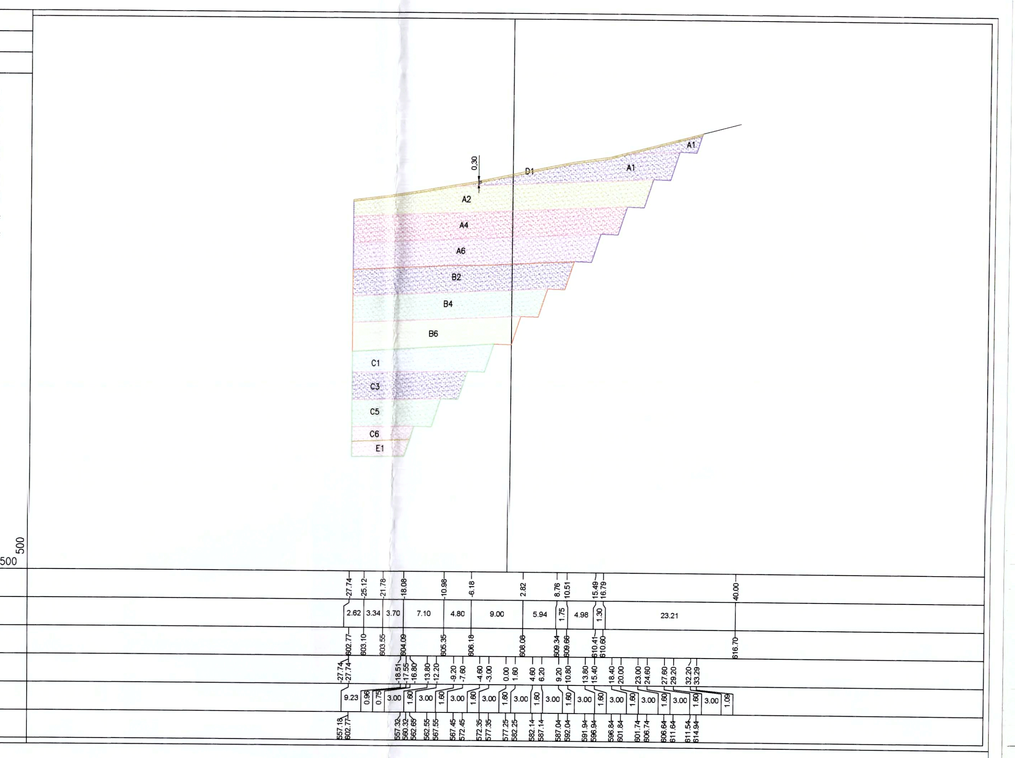

PROFILO CAVA_V

SEZIONE 18

PROGRESSIVA 184.30

SCAVO LOTTO A
A1 0.45 m³
A2 12.54 m³
A4 8.51 m³
A6 25.86 m³
SCAVO LOTTO B
B1 125.40 m³
B4 144.39 m³
B6 142.27 m³
SCAVO LOTTO C
C1 125.68 m³
C3 128.91 m³
C5 100.92 m³
C6 71.56 m³
RINTERRO
E1 55.23 m³

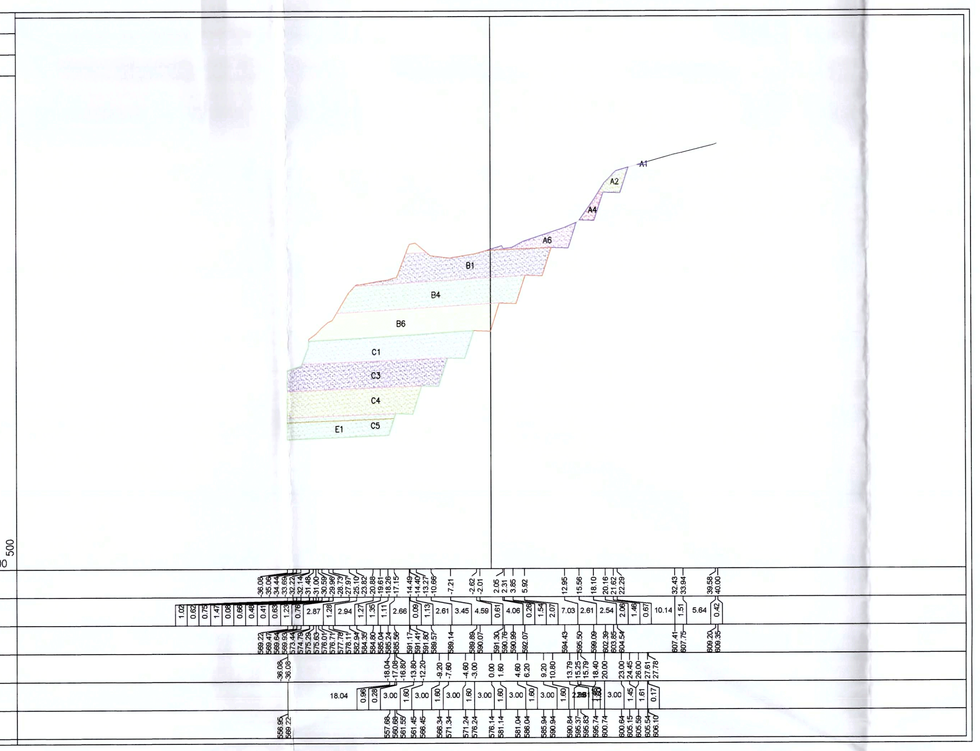

PROFILO CAVA_V

SEZIONE 21

PROGRESSIVA 213.97

SCAVO LOTTO A
A1 1.12 m³
A1 37.38 m³
A2 150.05 m³
A4 193.17 m³
A6 221.04 m³
SCAVO LOTTO B
B1 303.33 m³
B4 240.51 m³
B6 240.21 m³
SCAVO LOTTO C
C1 195.91 m³
C3 202.52 m³
C5 182.78 m³
C6 157.45 m³
TERRA
D1 18.11 m³
RINTERRO
E1 99.93 m³

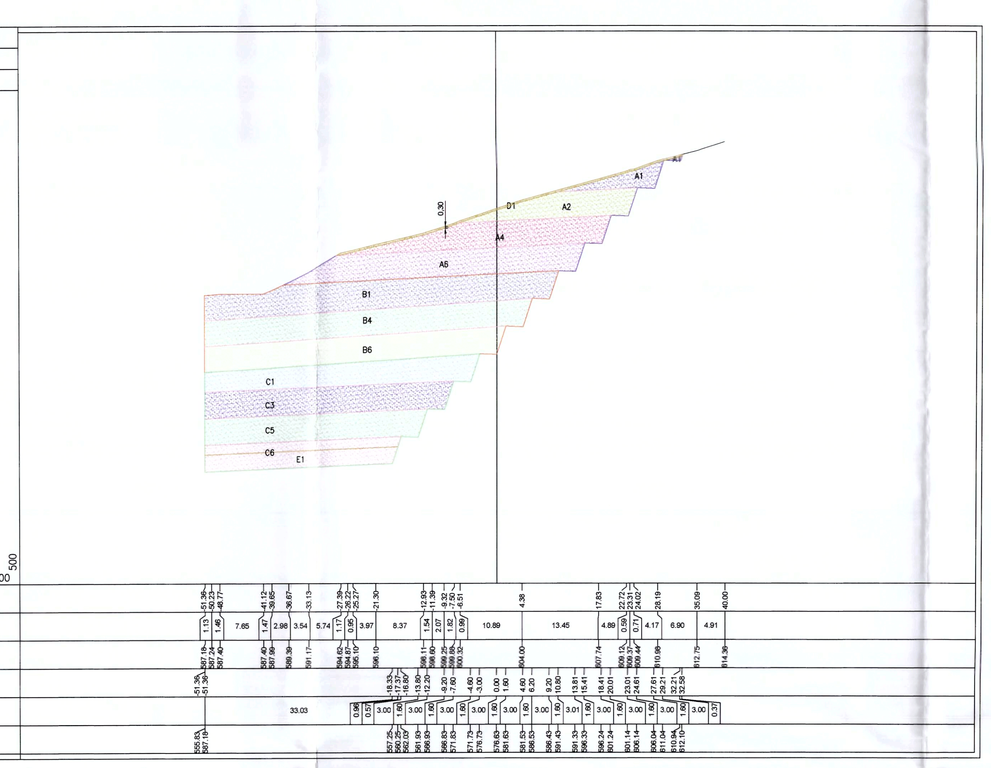

PROFILO CAVA_V

SEZIONE 24

PROGRESSIVA 275.00

SCAVO LOTTO A
A1 109.78 m³
A1 236.28 m³
A2 214.71 m³
A4 193.13 m³
A6 171.56 m³
SCAVO LOTTO B
B2 149.99 m³
B4 131.25 m³
B6 113.78 m³
SCAVO LOTTO C
C1 82.30 m³
C3 61.85 m³
C5 39.64 m³
C6 22.35 m³
TERRA
D1 16.74 m³
RINTERRO
E1 11.23 m³

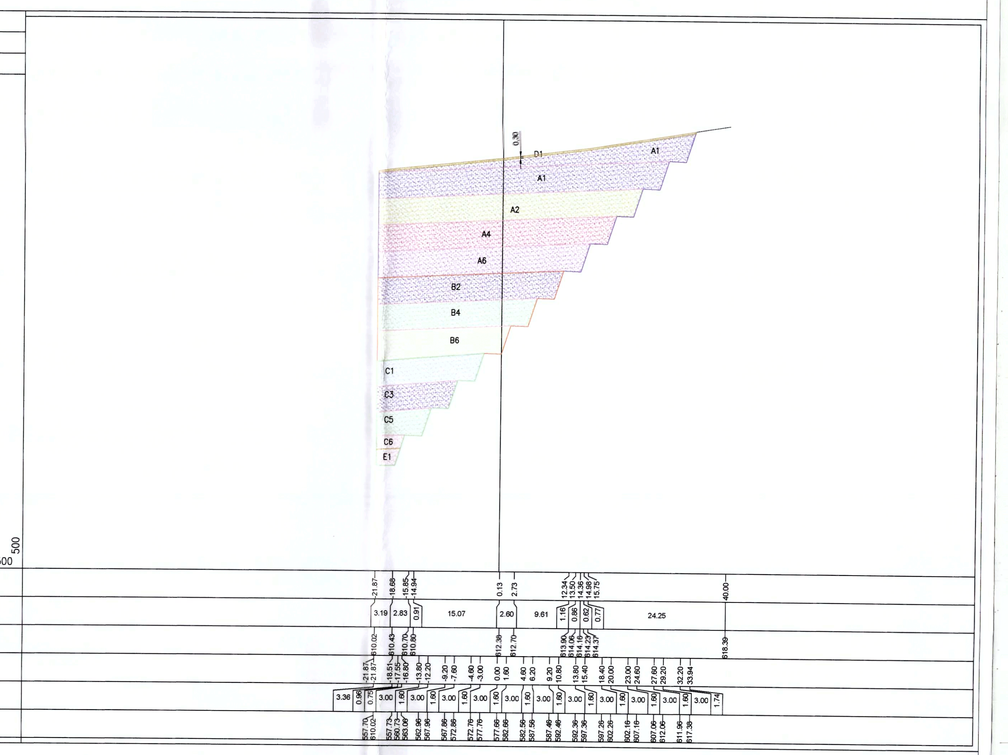

PROFILO CAVA_V

SEZIONE 19

PROGRESSIVA 187.43

SCAVO LOTTO A
A2 16.12 m³
A6 125.72 m³
SCAVO LOTTO B
B1 141.99 m³
B4 141.47 m³
B6 134.61 m³
SCAVO LOTTO C
C1 148.26 m³
C3 132.33 m³
C5 120.55 m³
C6 77.22 m³
TERRA
D1 2.17 m³
RINTERRO
E1 57.88 m³



PROFILO CAVA_V

SEZIONE 22

PROGRESSIVA 225.00

SCAVO LOTTO A
A1 5.54 m³
A1 45.77 m³
A2 133.80 m³
A4 222.21 m³
A6 312.67 m³
SCAVO LOTTO B
B2 372.85 m³
B4 316.43 m³
B6 295.40 m³
SCAVO LOTTO C
C1 245.15 m³
C3 260.69 m³
C5 233.39 m³
C6 216.26 m³
TERRA
D1 28.80 m³
RINTERRO
E1 124.44 m³

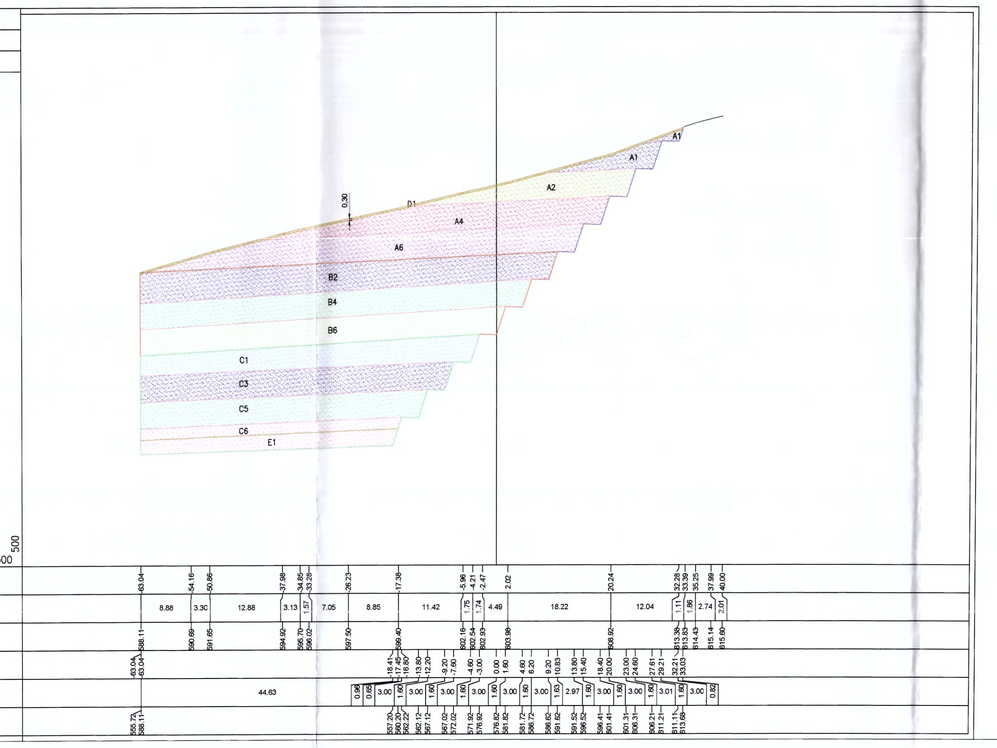

L.A. I. F. SRL
LAVORAZIONE INERTI FLUVIALI - CALCESTRUZZI

COMPARTO ESTRATTIVO C06BN_01, UBICATO NEL COMUNE DI PONTELANDOLFO (BN), PERIMETRATO CON DELIBERAZIONE DI GIUNTA REGIONALE N. 385 DEL 02/09/2015

PROGETTO DI COLTIVAZIONE
DI UNA CAVA DI CALCARE ALLA LOCALITA' CIARLI

TAVOLA N. PC.06.2.mod | DATA: Giugno 2016 | SCALA: 1:500

ELABORATO: TAVOLE DEL PROGETTO DI COLTIVAZIONE
(art. 9.1 del PRLE)

SEZIONI TRASVERSALI DI COLTIVAZIONE 17-24

PROGETTAZIONE:

Ing. Biagio Iannella
Ordine degli Ingegneri della Provincia di Benevento n. 1001
Agr. Angelo Inde
Ordine dei Dottori Agronomi e Forestali della Provincia di Benevento n. 1001

Arch. Vittorio Giangregorio
Ordine degli Architetti della Provincia di Benevento n. 1001
Geol. Nicola Colamiello
Ordine dei Geologi della Regione Campania n. 1001

L.A.I.F. Srl
Via Statale 372
82030 PONTE (BN)
C.F. - P.IVA 00941060628

CONSULENZA AMBIENTALE
Prof. Francesco Maria Angelo - Naturalista

L.A. I. F. s.r.l.
Sede Legale: Via Statale 372 - 82030 Ponte (BN)
Impianti: Via Statale 372 - 82030 Ponte (BN) - C.da Pescosardo - 82026 Morcone (BN)
Tel. 0824.874022 - 0824.874229 - Fax 0824.874850
Partita IVA 00941060628 - Cap. Soc. € 2.443.480,00 i.v. - Trib. BN n. 605
e-mail: la.i.f.srl@tiscali.it - pec: la.i.f.srl@pec.it - http://www.laifsrl.it