

REGIONE CAMPANIA CARTA TECNICA NUMERICA REGIONALE Elemento n° 448091 S. ANASTASIA PONTE DI FERRO

Scala 1:5 000

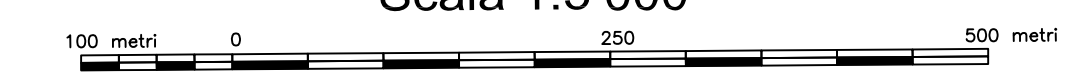


Table with 2 columns: DATI INFORMATIVI and COSTANTI DI TRASFORMAZIONE. Includes UTM-WGS84, UTM-E.D. 50, and Gauss-Boaga (Roma 40) data.

Table with 2 columns: VERTICI E CAPOSALDI CONTENUTI NELL'ELEMENTO. Lists coordinates (E, N, Quota) for various points like 15280341, 5066, etc.

Table with 2 columns: COORDINATE DEI VERTICI DELL'ELEMENTO. Lists geographic, UTM-WGS 84, UTM-E.D. 50, and Gauss-Boaga (Roma 40) coordinates for points like NO, NE, SO, SE.

Le coordinate segnate in corsivo sono nel sistema UTM WGS 84. La parametratura UTM E.D. 50 è indicata in corsivo con il segno convenzionale.

Tables showing SITUAZIONE 1:50 000 IGM and SITUAZIONE 1:10 000 E 1:5 000. Includes grid coordinates for Caserta Ovest, Caserta Est, Benevento, etc.

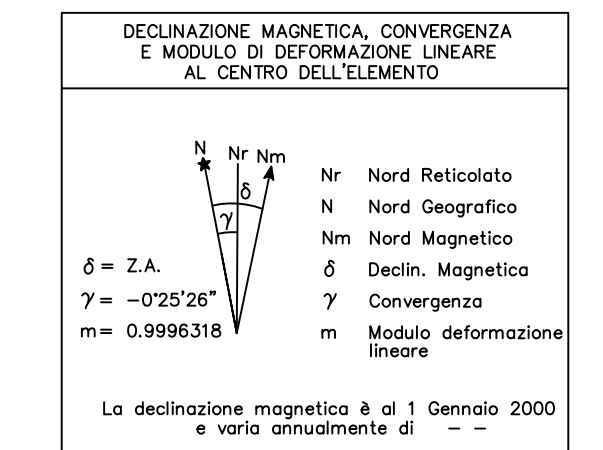



Table with 3 columns: Serie, Fotogramma, Data. Lists aerial photography series and dates from 2000 to 2004.



REGIONE : Campania PROVINCIA : Napoli COMUNE : 1. Castello di Stabia, 2. Pollena Trachia, 3. Pomigliano d'Arco, 4. Sant'Anastasia, 5. Somma Vesuviana

ATTENZIONE : Per la posizione planimetrica 1:20 m; per le quote 0,75 m



Legend (LEGENDA) with symbols and descriptions for various features: TRASPORTI (roads, railways), COSTRUZIONI VARIE, IMPIANTI (buildings, tanks), SERVIZI (public services), OROGRAFIA (topography), IDROGRAFIA (water features), VEGETAZIONE (vegetation types), CONFINI (boundaries), and PUNTI TOPOGRAFICI (topographic points).

Administrative information box for Comune di Sant'Anastasia, Provincia di Napoli. Includes project title, scale, date (Giu.-2016), and contact information for SABBA EDIL.

Tutti i diritti di riproduzione e di ristampa sono riservati alla Regione Campania