S.A.T. Srl

Servizi per l'Ambiente e il Territorio
Via Marconi,77 - 84016 - PAGANI (SA)
TEL/FAX 081/5154994

COMUNE DI SAN MARZANO SUL SARNO
Provincia di Salerno

O G G E T T O

VERIFICA DI ASSOGGETTABILITA' A VIA

PER IL PROGETTO DI AMPLIAMENTO DI UN IMPIANTO ADIBITO AD ATTIVITA' DI STOCCAGGIO E RECUPERO DI RIFIUTI SPECIALI NON PERICOLOSI UBICATO NEL COMUNE DI SAN MARZANO SUL SARNO ZONA PIP LOC. TAURANA

STUDIO PRELIMINARE AMBIENTALE

- AI AI SENSI DEL D.LGS 152/06 Art 19 -

COMMITTENTE: NEW CO.GE.T. S.A.S.

TAVOLA 1

ELABORATI

☐ Stralcio Corografico	1:25000
☐ Stralcio aerofotogrammetrico	1:5000
☐ inquadramento in foto reale	
☐ Stralcio e visura catastale	1:2000
☐ Stralcio zona pip	1:2000
☐ Cartografia Autorita' di Bacino	

Pagani (Sa), lì 04/12/2017

Il tecnico

COMUNE DI SAN MARZANO SUL SARNO (SA)
COROGRAFIA GENERALE
SCALA 1/25000

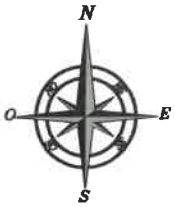

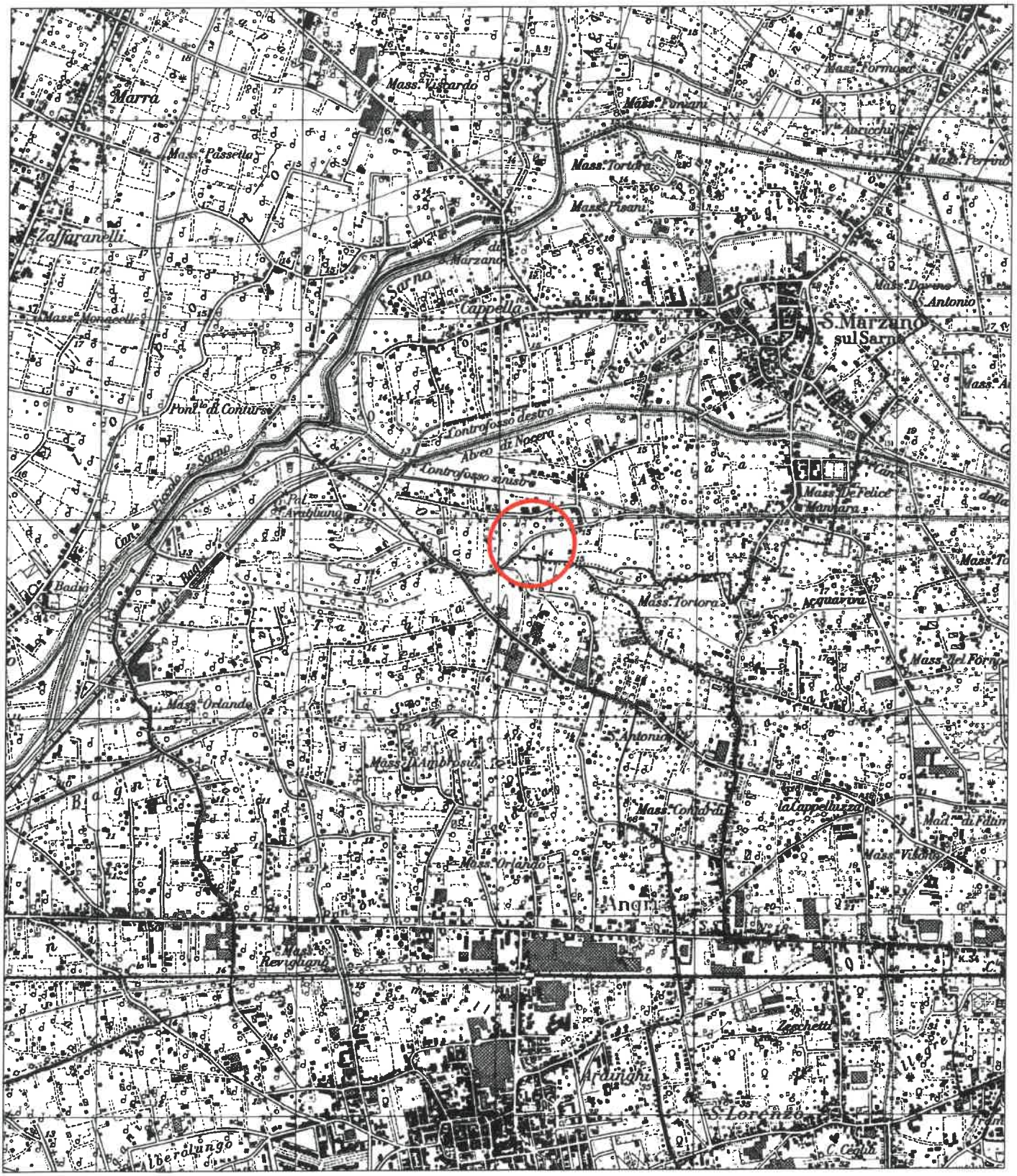

Ubicazione impianto

COMUNE DI SAN MARZANO SUL SARNO (SA)
STRALCIO AEROFOTOGRAMMETRICO
SCALA 1:5000

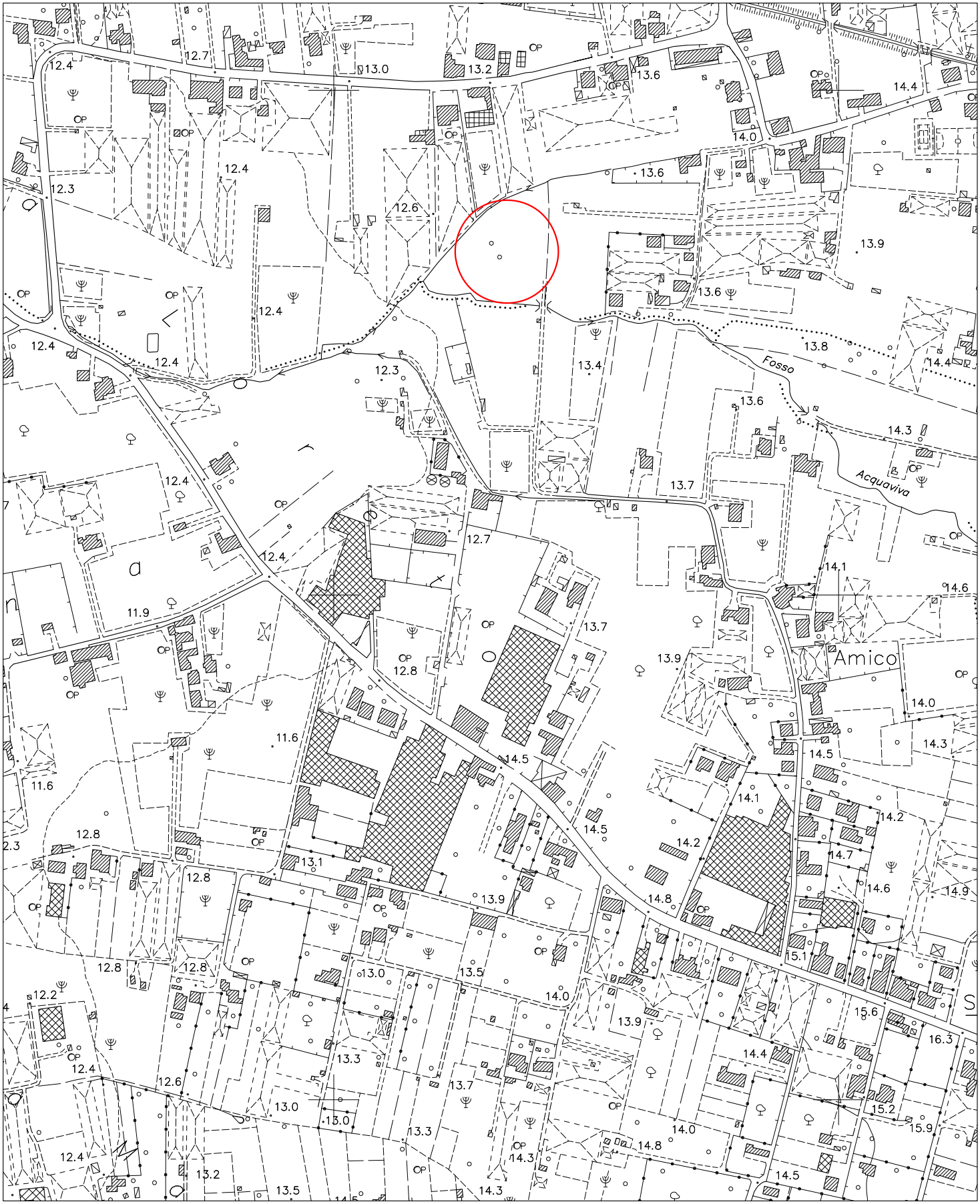

UBICAZIONE IMPIANTO

Particella: 483,(Dati cartografici e censuari non allineati o non registrati)

5-Gen-2012 18:15
Prot. n. T268328/2012

Scala originale: 1:2000
Dimensione cornice: 776.000 x 552.000 metri

Comune: SAN MARZANO SUL SARNO
Foglio: 6

agro INVEST s.p.a.

COPIA CONFORME ALL'ORIGINALE

P.I.P. COMPRENSORIALE TAURANA

(Angri, Sant'Egidio del M.A., San Marzano sul Sarno)

Agro Invest s.p.a.
Responsabile del settore tecnico
– *Ing. Michele Russo* –



FOTO AEREA

COMUNE di S. MARZANO SUL SARNO
Prot. N° 3083
Spedita il
Arrivata il 28-03-08

Progettisti:

UFFICIO TECNICO: Ing. Michele Russo
Arch. Rosanna Adiletta

CONSULENTE: Ing. Carmine La Mura

TAV.15 - PLANIMETRIA CATASTALE DELLE PROPRIETA'

DATA: Aprile 2004

SCALA 1:1.000

LEGENDA

LEGENDA

Confini comunali

Canale artificiale

Area depuratore Taurana

Superficie P.I.P. Taurana

Fabbricati interni al perimetro P.I.P.

COMUNE DI SAN MARZANO SUL SARNO (SA)
STRALCIO AREA P.I.P. COMPRENSORIALE TAURANA
SCALA 1:1000

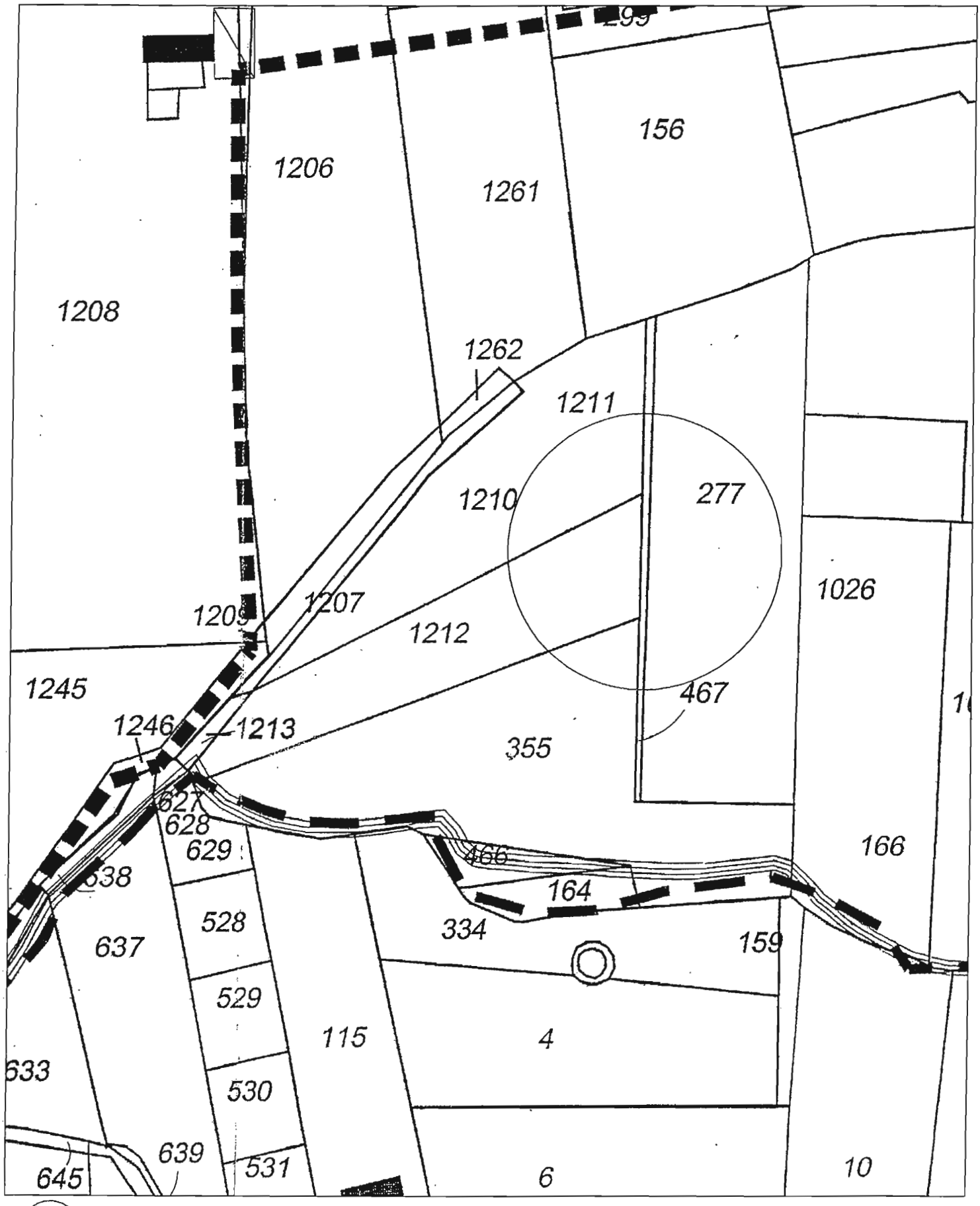

UBICAZIONE IMPIANTO

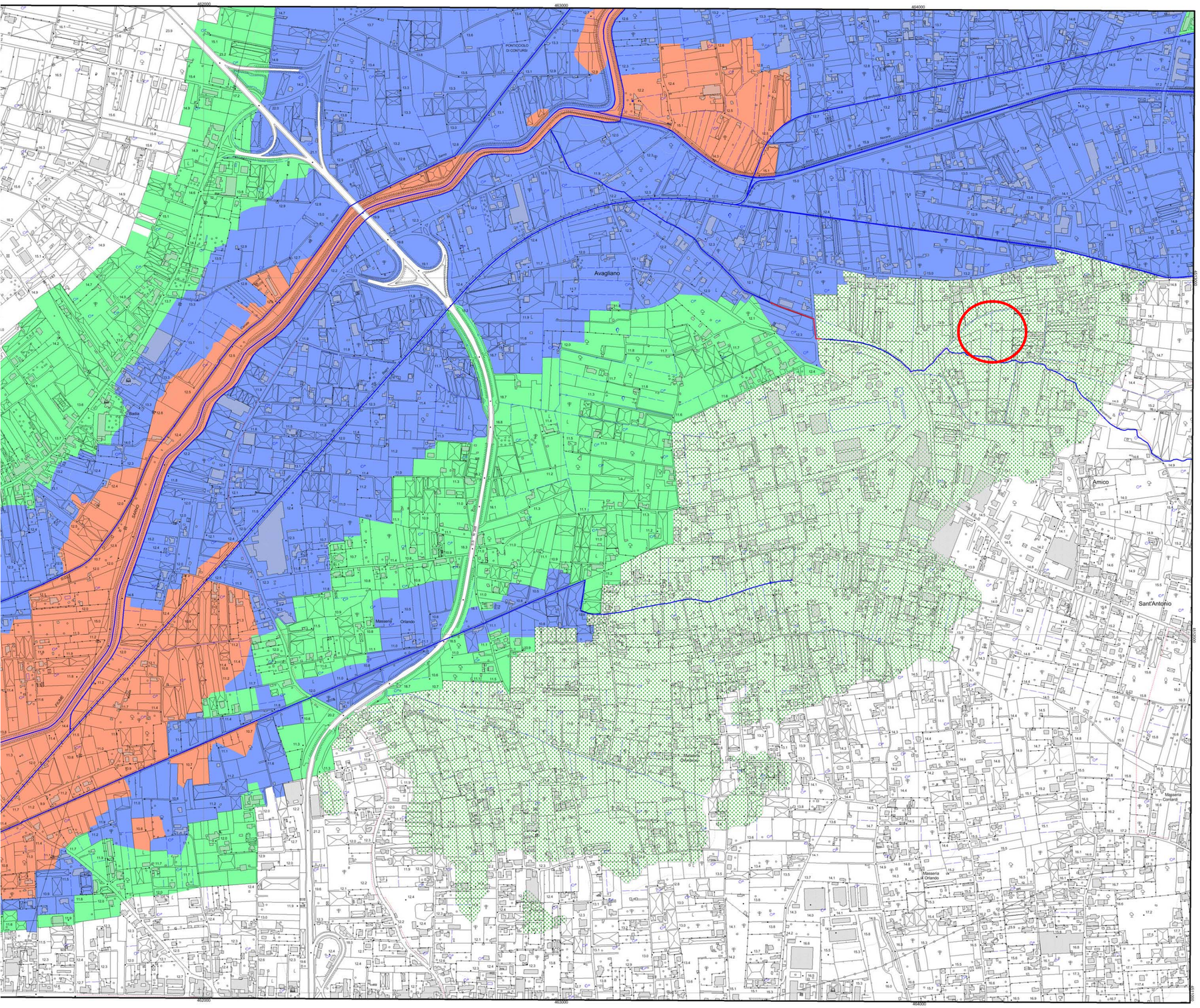

Autorità di Bacino Regionale della Campania Centrale

Delibera di Comitato Istituzionale n. 1 del 23 febbraio 2016

PIANO STRALCIO PER L'ASSETTO IDROGEOLOGICO

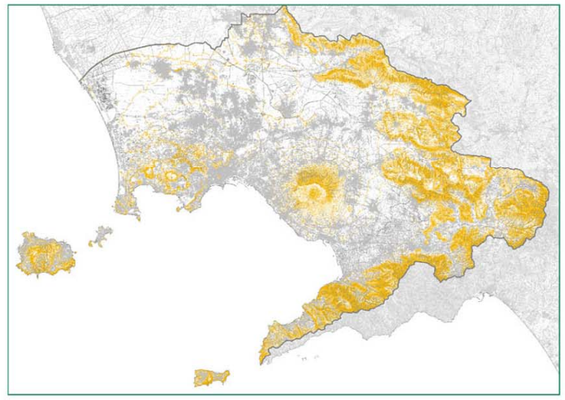

GRUPPO DI PROGETTO

R.U.P.
arch. Marina Scala

ASPETTI GEOLOGICI
geol. Federico Baistrocchi
geol. Stefania Coraggio
geol. Antonella Guerriero
geol. Paolo Mirra

ASPETTI IDRAULICI
ing. Massimo Della Gatta
ing. Luigi Fariello
ing. Luigi Iodice

ASPETTI TERRITORIALI
arch. Marina La Greca
arch. Ornella Piscopo
arch. Mauro Vincenti

COORDINATORE
arch. Paolo Tolentino

SISTEMA INFORMATIVO TERRITORIALE
dr. Alberto Albano
geom. Antonino Paroli

ASPETTI AMMINISTRATIVI
sig. Oreste Alfano
geom. Ciro Papa
geom. Luigi Beracci
sig.ra Felicetta Napolitano
sig.ra Giuseppina Terracciano

SUPPORTO TECNICO - GIURIDICO G.R.C.
ing. Mauro Biafore (D.G. - LL. PP. e Protezione Civile)
dr. Orlando Battipaglia (U.O.D. - S.I.T.)
ing. Vincenzo Parità (U.O.D. - S.I.T.)
avv. Angelo Marzocchella (Uff. Spec. Avvocatura)

IL SEGRETARIO GENERALE
Avv. Luigi Stefano Sorvino

PERICOLOSITA' IDRAULICA 1/5.000 **Tavola466032**

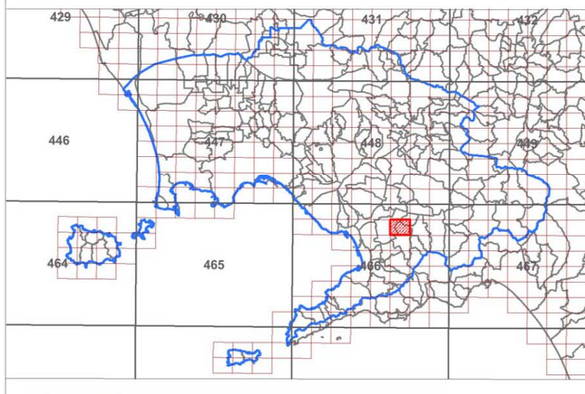

LEGENDA

	Esondazione	Aree di attenzione	Elevato trasporto solido	Falda sub-affiorante Conche endoreiche
P3 - Pericolosità Elevata				
P2 - Pericolosità Media				
P1 - Pericolosità Bassa				

Pericolosità da esondazione - pericolosità idraulica dovuta a fenomeni alluvionali riconducibili a esondazione del reticolo idrografico.

Pericolosità per elevato trasporto solido - pericolosità idraulica dovuta a fenomeni alluvionali caratterizzati da elevato trasporto solido (flussi iperconcentrati, colate detritiche, debris - flow, etc).

Area di attenzione - "aree ad elevata suscettibilità di allagamento ubicate al piede di vallonì", "punti/fasce di possibile crisi idraulica localizzata/diffusa", "fasce di attenzione per la presenza di alvei strada".

- **Limite di Bacino**
- **Alveo strada**
- **Reticolo idrografico**
- **Tratto tombato**
- **Vasca**

UBICAZIONE SITO

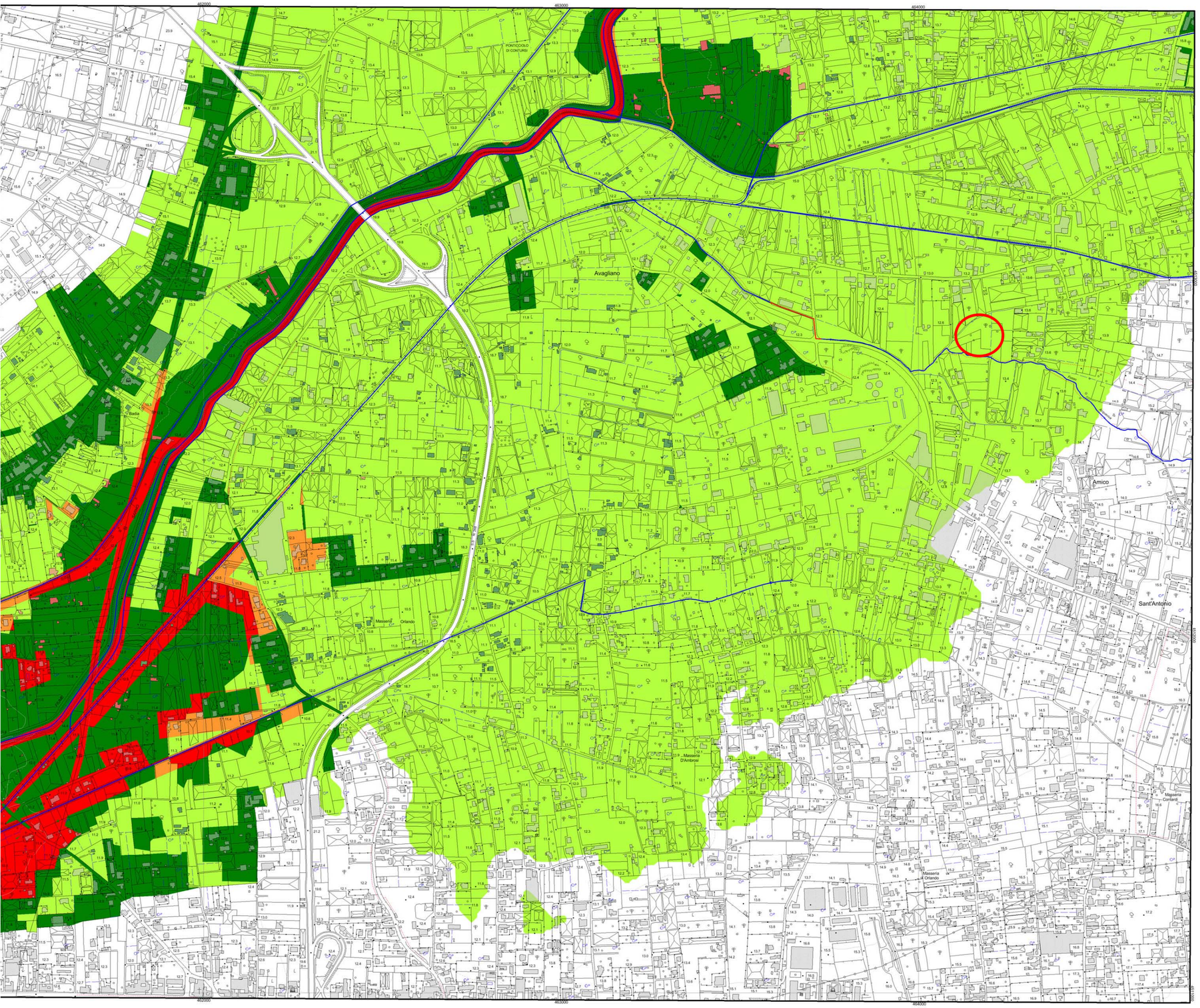

Autorità di Bacino Regionale della Campania Centrale

Delibera di Comitato Istituzionale n. 1 del 23 febbraio 2016

PIANO STRALCIO PER L'ASSETTO IDROGEOLOGICO

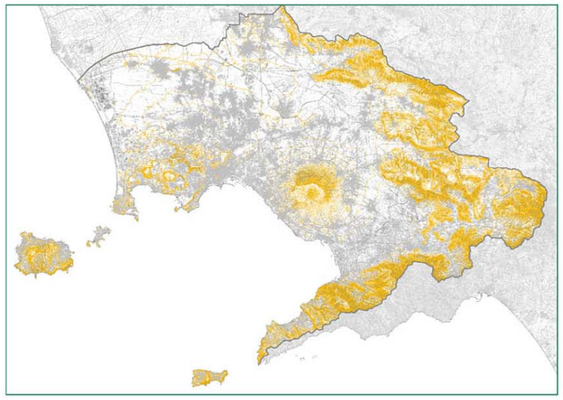

GRUPPO DI PROGETTO

R.U.P.
arch. Marina Scala

ASPETTI GEOLOGICI
geol. Federico Baistrocchi
geol. Stefania Coraggio
geol. Antonella Guerriero
geol. Paolo Mirra

ASPETTI IDRAULICI
ing. Massimo Della Gatta
ing. Luigi Fariello
ing. Luigi Iodice

ASPETTI TERRITORIALI
arch. Marina La Greca
arch. Ornella Piscopo
arch. Mauro Vincenti

COORDINATORE
arch. Paolo Tolentino

SISTEMA INFORMATIVO TERRITORIALE
dr. Alberto Albano
geom. Antonino Paroli

ASPETTI AMMINISTRATIVI
sig. Oreste Alfano
geom. Ciro Papa
geom. Luigi Beracci
sig.ra Felicetta Napolitano
sig.ra Giuseppina Terracciano

SUPPORTO TECNICO - GIURIDICO G.R.C.
ing. Mauro Biafore (D.G. - LL. PP. e Protezione Civile)
dr. Orlando Battipaglia (U.O.D. - S.I.T.)
ing. Vincenzo Parità (U.O.D. - S.I.T.)
avv. Angelo Marzocchella (Uff. Spec. Avvocatura)

Il SEGRETARIO GENERALE
Avv. Luigi Stefano Sorvino

RISCHIO IDRAULICO | **1/5.000** | **Tavola466032**

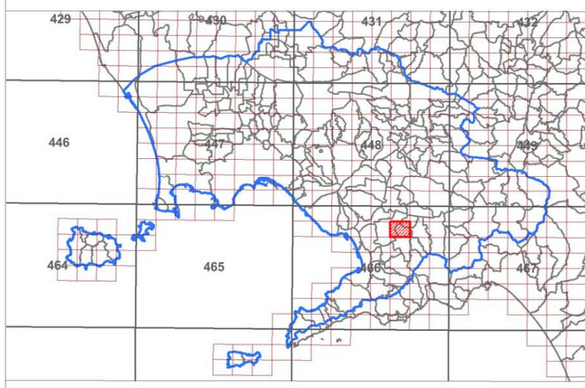

LEGENDA

- R4 - Rischio molto elevato
- R3 - Rischio elevato
- R2 - Rischio medio
- R1 - Rischio moderato
- Limite di bacino
- Alveo strada
- Reticolo idrografico
- Tratto tombato
- Vasca

ubicazione sito