

*Area Palespina*  
*05/04/2013*



## Giunta Regionale della Campania

Area Generale di Coordinamento  
 Lavori Pubblici, Opere Pubbliche,  
 Attuazione ed Espropriazione  
 Settore Ricerca e Valorizzazione di Cave,  
 Torbiere, Acque Minerali e Termali

REGIONE CAMPANIA

Prot. 2013. 0241486 04/04/2013 11,59

Mittente: Ricerca e Valorizzazione di Cave, Torbiere, Acque Minerali

Anagrafico: A.5 C.1 Gabinetto Presidente Giunta Regionale

Classifico: 15.1.15. Fascicolo: 2 del 2013

Giunta Regionale della Campania  
SETTORE TUTELA DELL'AMBIENTE

- 8 APR. 2013

PRESA IN CARICO

All'A.G.C. 01 - GABINETTO DELLA  
GIUNTA REGIONALEAll'A.G.C.03 - PROGRAMMAZIONE,  
PIANI E PROGRAMMIAll'A.G.C.05- ECOLOGIA, TUTELA  
DELL'AMBIENTE,  
DISINQUINAMENTO, PROTEZIONE  
CIVILEAll'A.G.C. 11 - SVILUPPO ATTIVITA'  
SETTORE PRIMARIOAll'A.G.C. 12 - SVILUPPO  
ECONOMICOAll'A.G.C. 13 - TURISMO E BENI  
CULTURALIAll'A.G.C. 16 - GOVERNO DEL  
TERRITORIO, BENI CULTURALI,  
AMBIENTALI E PAESAGGISTICI

ALL'UFFICIO DI PIANO

e.p.c. ALL'ASSESSORE AI LL.PP.

AL CAPO DIPARTIMENTO DELLE  
POLITICHE DEL TERRITORIO

AL COORDINATORE DELL'A.G.C. 15

LORO SEDI

**Oggetto: Permesso di ricerca di idrocarburi liquidi e gassosi "NUSCO" - Perforazione pozzo "Gesualdo I" - Richiesta.**

Si premette che l'art. 29, comma 2, lett.l) del D. Lgs. 31 marzo 1998, n. 112 e ss.mm.ii., dispone che le funzioni amministrative relative a prospezione, ricerca e coltivazione di idrocarburi in terraferma sono svolte dallo Stato d'intesa con la Regione interessata, secondo procedure successivamente sancite dalla Conferenza Stato Regioni nella seduta del 24/04/2001.

Per la pratica in questione la Regione Campania, a seguito dell'espletamento (con esito positivo) della conferenza di servizi indetta dal Ministero dello Sviluppo Economico - Dipartimento dell' Energia in attuazione di quanto previsto dalla Legge 23/08/2004, n. 239, con D.G.R. n. 549 del 09/07/2010 ha già rilasciato la prevista intesa al permesso di ricerca, finalizzato alla sola indagine esplorativa.

Il Ministero dello Sviluppo Economico - Dipartimento per l'Energia - Direzione Generale Per Le Risorse Minerarie ed energetiche - divisione IV - Sezione U.N.M.I.G. di Napoli - con nota prot. 0775 del 21/02/2013, di cui si allega copia, acquisita al prot. 2013. 0155190 del 04/03/2013, ha trasmesso, ai sensi del

combinato disposto dell' art. 5, comma 3 e dell' art. 6, comma 1 dell'accordo Stato - Regione del 24/04/2001, la documentazione al fine dell'intesa prevista per la realizzazione del pozzo in questione.

Questo Settore, competente nella materia della prospezione, ricerca e coltivazione di idrocarburi, secondo quanto disposto dalla D.G.R.C. n. 4422 del 26/09/2002 in attuazione dell'art. 34 del D.Lgs. 112/98, ha in corso l'istruttoria tecnico- amministrativa finalizzata all'eventuale rilascio dell'intesa con il *Dipartimento per l'Energia - Direzione Generale Per Le Risorse Minerarie ed energetiche - divisione IV-- Sezione U.N.M.I.G. di Napoli*, da formalizzare con atto della Giunta Regionale.


A tal fine si chiede a codeste AA.GG.CC. e all'Ufficio di Piano di far sapere se sussistono motivi ostativi, per quanto di rispettiva competenza, ovvero prescrizioni da impartire.

Si trasmette, altresì, copia dell'istanza della richiesta di perforazione presentata dalla soc. Italmin-Exploration srl ed alcuni allegati tecnici riportanti l'area di ubicazione della perforazione a farsi.

Si resta a disposizione per qualsiasi chiarimento in merito.

Il Responsabile del Proc.to

*Dr. A. Peschiera*



Il Dirigente del Settore

*Ing. Sergio Calazzo*





Con la nota datata 29 ottobre 2012, acquisita agli atti in pari data prot. 3947, la Società Compagnia Generale Idrocarburi (CO.GE.ID), subentrata, con D.M. 01/10/2012, alla Società Italmin Exploration SpA come rappresentante unica del titolo minerario in oggetto, ha comunicato le coordinate definitive di superficie del pozzo "Gesualdo I" e trasmesso rilievo topografico e stralcio della tavola IGM 25.000 con l'indicazione del centro pozzo.

Con la successiva nota datata 06/12/2012, acquisita agli atti in data 12/12/2012, prot. 4420, la stessa Società Compagnia Generale Idrocarburi (CO.GE.ID) ha trasmesso integrazione al programma di perforazione allegato all'istanza del 11/09/2012.

Tanto premesso, a mente del combinato disposto ex art. 5, comma 3 ed art. 6, comma 1 dell'Accordo 24/4/2001 sancito in sede di conferenza permanente Stato-Regioni, si trasmette copia dell'istanza di cui trattasi e della relativa documentazione acquisita anche con le successive citate note 29/10/2012 e 06/12/2012, nell'ottica del raggiungimento dell'intesa prevista del citato Accordo, fatta salva l'acquisizione di ulteriore documentazione che codesta Amministrazione regionale riterrà necessaria per l'istruttoria di competenza e che potrà essere richiesta direttamente alla Società istante.

Per completezza d'informazione si segnala che quest'Ufficio ha provveduto a redigere in loco verbale di ubicazione ai sensi e per gli effetti del disposto ex art. 28 del Decreto Direttoriale 22/3/2011, risultando detta ubicazione, in relazione allo stato attuale dei luoghi, rispondente alle vigenti norme di polizia mineraria.

All'esito del riscontro alla presente ed ai pareri di cui all'art. 7 del D.D. 22/03/2011, quest'Ufficio autorizzerà i lavori di cui trattasi tenendo conto delle eventuali prescrizioni e vincoli che codesta Regione riterrà di dover imporre.



La Compagnia Generale Idrocarburi, attuale rappresentante unica del titolo minierario, cui la presente è diretta per conoscenza, è invitata ad attivarsi per il sollecito riscontro delle richieste che l'Amministrazione regionale dovesse effettuare.


IL DIRIGENTE DELLA DIVISIONE  
(*Arnaldo VIOTO*)  
*Arnaldo Vioto*

LA/

Spett.le  
 MINISTERO DELLO SVILUPPO ECONOMICO  
 DGRME - Divisione IV - Sezione Unmig di Napoli  
 P.zza G. Bovio, 22 - 80133 NAPOLI

P.C.  
 MINISTERO DELLO SVILUPPO ECONOMICO  
 DGRME - Divisione I  
 Via Molise, 2 - 00187 ROMA

Oggetto: **Permesso di ricerca "NUSCO" - Istanza di autorizzazione alla perforazione del pozzo esplorativo "Gesualdo 1"**



La sottoscritta Italmin Exploration Srl, C.F./P.IVA 05287541006, con sede legale in Roma, v.le Trastevere, 249 - 00153, conflitolare e rappresentante unico del permesso di ricerca idrocarburi liquidi e gassosi "NUSCO", conferito con D.M. del 21/10/2010,

**chiede**

l'autorizzazione all'ubicazione del pozzo esplorativo in oggetto, all'esecuzione dei lavori civili e alla perforazione dello stesso.

Il sondaggio è ubicato in territorio del comune di Gesualdo (AV), nel punto definito dalle seguenti coordinate di progetto:

Coordinate geografiche di superficie	: Long. = 02° 37' 38,168" E.M.M. Lat. = 41° 00' 33,161" N
Coordinate piane di superficie	: Gauss - Boaga - UTM Roma 1940: 2 525 803,270 E 4 538 838,438 N

Il piano campagna in corrispondenza dell'ubicazione del sondaggio è pari a 766 slm.

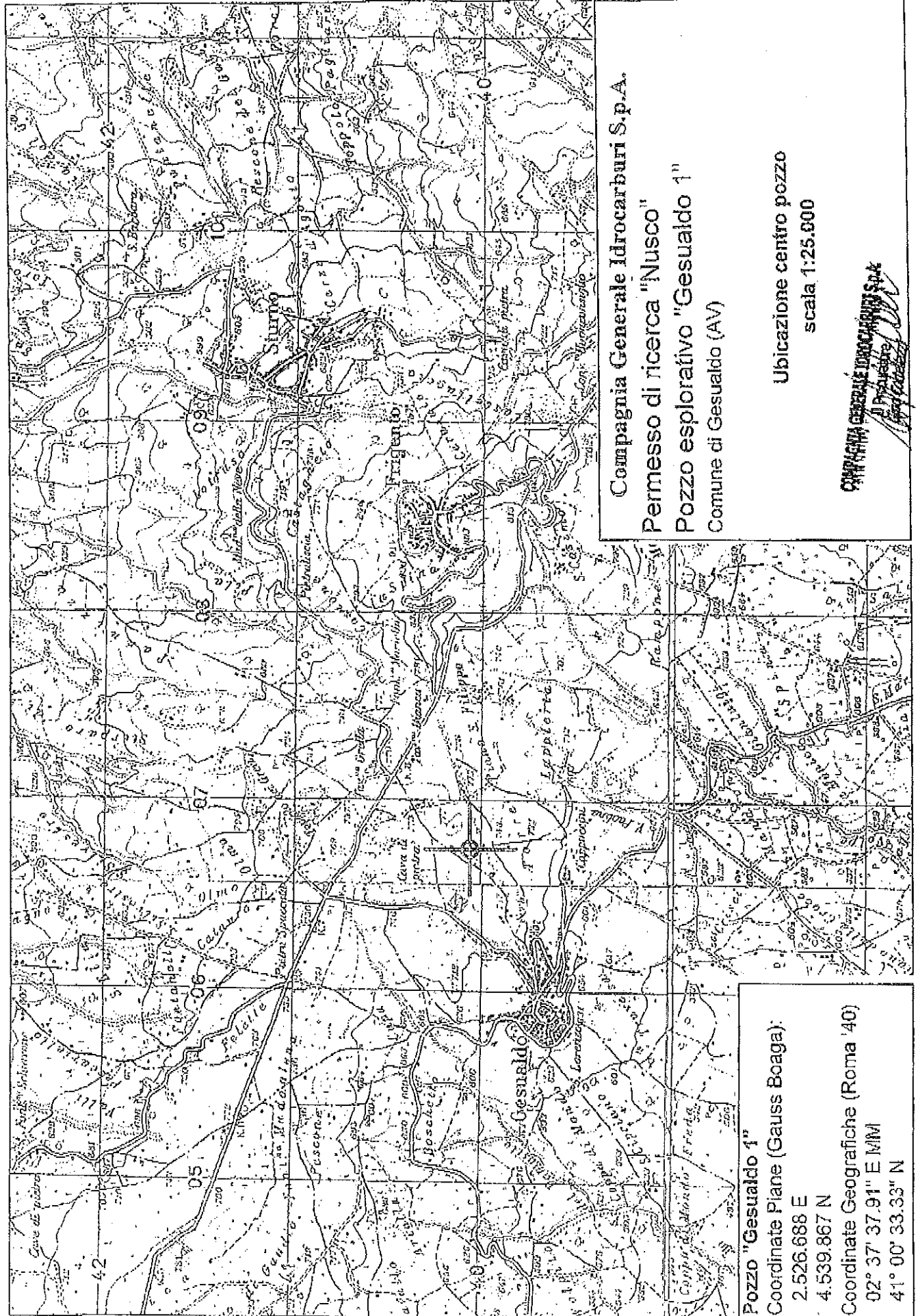
Il piazzale di perforazione interesserà le particelle num. 1629, 162, 164 del foglio n.14 del Catasto dei terreni di Gesualdo (AV).

Il pozzo, verticale, è stato programmato per raggiungere una profondità verticale di circa 2000m

Il sondaggio Gesualdo 1 ha come obiettivo l'accertamento della mineralizzazione all'interno della piattaforma carbonatica (Apula Interna).

Per i dettagli si rimanda al Programma Geologico e di Perforazione allegato, il quale è parte integrante della presente istanza.

La perforazione verrà eseguita dalla società Hydro Drilling International S.p.A., con l'impianto Drillmec HH220.

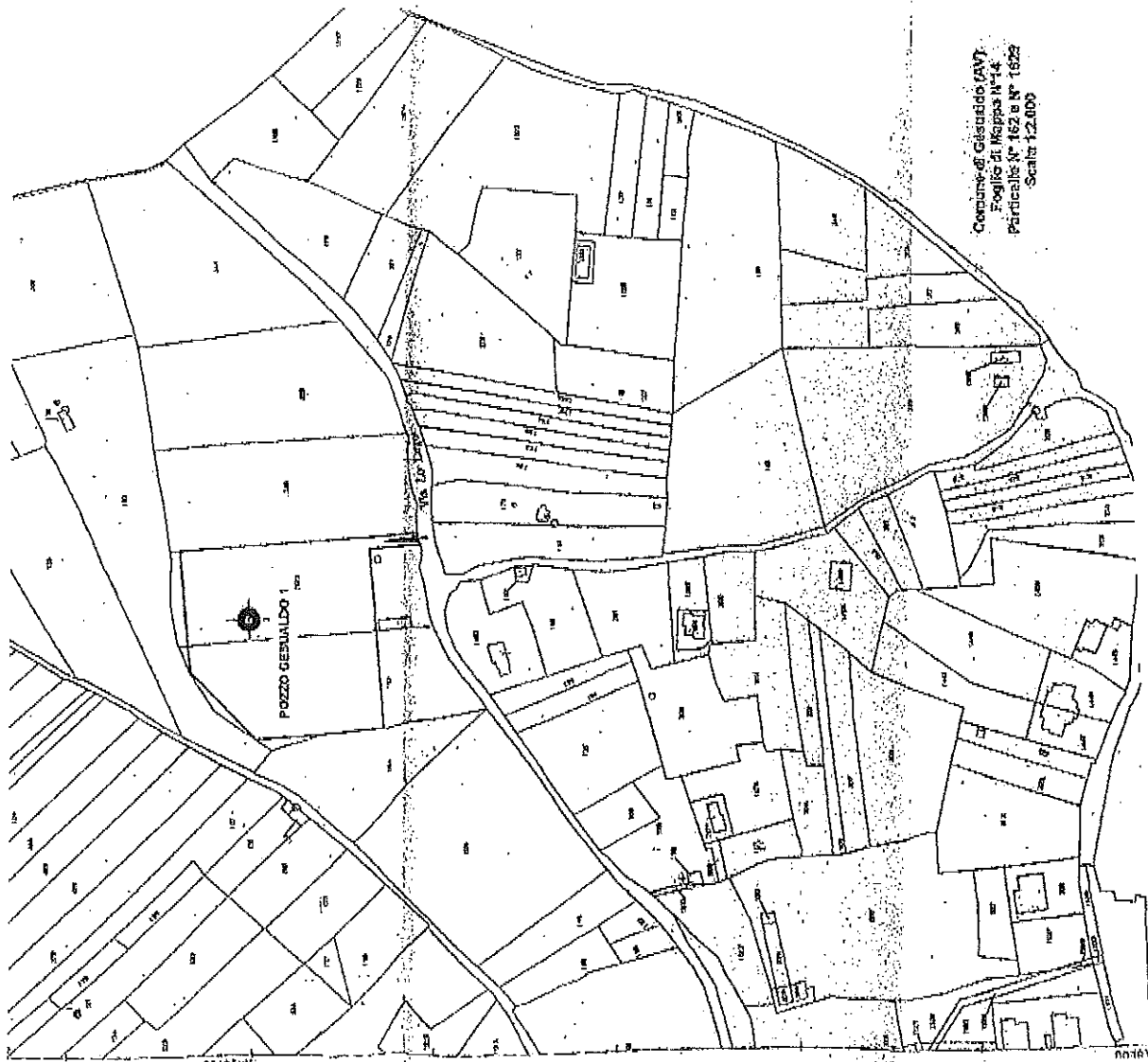


Compagnia Generale Idrocarburi S.p.A.  
 Permesso di ricerca "Nusco"  
 Pozzo esplorativo "Gesualdo 1"  
 Comune di Gesualdo (AV)

Ubicazione centro pozzo  
 scala 1:25.000

COMPAGNIA GENERALE IDROCARBURI S.p.A.  
 Il Presidente  
*[Signature]*

Pozzo "Gesualdo 1"  
 Coordinate Plane (Gauss Boaga):  
 2.526.688 E  
 4.539.867 N  
 Coordinate Geografiche (Roma '40):  
 02° 37' 37.91" E MM  
 41° 00' 33.33" N



Comune di Gesualdo (AV)  
Foglio di Mappa N° 14  
Particelle N° 162 a N° 1629  
Scala 1:2.000

UBICAZIONE DEL CANTIERE "GESUALDO 1" SU MAPPA SATELLITARE

